

EL PADRON MUNICIPAL DE LOGROÑO (1884). FUENTE PARA LA HISTORIA SOCIAL. APROXIMACION SOCIOPROFESIONAL

M^a José Lacalzada de Mateo

INTRODUCCION

Conocer nuestro pasado es un lenta tarea que sólo conseguiremos a partir de la conjunción de muchos estudios emprendidos con este fin. En este aspecto los padrones municipales son fértil manantial muy valioso susceptible de diferentes interpretaciones, todavía no agotadas, ya que encierran entre sus hojas a todos y cada uno de los habitantes de una ciudad en un momento histórico concreto, sabiendo que el hombre es el único sujeto más o menos activo y a la vez soporte de la historia, tendencias que se interrelacionan en su vivir cotidiano.

Los objetivos de este trabajo quiero situarlos dentro de una doble coordenada social y humana. La historia social, de creciente interés en nuestros días es una cara que intenta aportar luz en este complejo prisma. Muy próxima a ella en el esfuerzo por recuperar el palpitar humano en tiempos pasados, surge actualmente la “nueva historia”.

El recuento exhaustivo de la totalidad de cédulas de empadronamiento ha reducido al mínimo los riesgos aleatorios de un muestreo y ha proporcionado connotaciones sociológicas que rebasan la frialdad cuantitativa de las cifras, que no terminan de captar en su profunda realidad la expresión humana. Tan sólo se han desechado los datos incompletos o ilegibles.

El fin primordial del análisis estaba en buscar un sustrato sociohumano lo más próximo posible a la realidad histórica; por eso he tratado de conservar la variedad y respetar la expresión allí reflejada. Consecuentemente he huido de los criterios fijos permitiendo una movilidad al esquema expuesto, para posteriores agrupaciones desde ópticas diferentes.

No he buscado tanto el recuento de la población activa como el análisis cualitativo de los censados; por ello además de las profesiones expuestas con claridad, se han incluido también a las cabezas de familia sin oficio; mujeres viudas u hombres mayores, estos últimos no es descartable que hubiesen desempeñado un oficio en la juventud.

La ciudad que, en primera visión, aparece sólida y coherente presenta ante el “microscopio” numerosas fuerzas contradictorias que sin embargo, debido a la coyuntura político-económica favorable, estaban asimiladas perfectamente dentro del equilibrio de conjunto¹.

Los padrones municipales tienen la ventaja de que debido a su carácter local, atenuan muchas de las ocultaciones que sufren los censos fiscales. El problema fundamental lo entraña la comprensión de la terminología empleada, ambigua en unos casos, simplista en exceso en otros. Además la realización de estas fichas no sigue criterios estables: Por ejemplo: “propietario” “rentista” son indicadores sociales, pero no profesionales; mientras “músico” o “procurador” sólo tienen el último contenido. A continuación haremos unas breves consideraciones sobre los sectores de producción y relaciones laborales dentro de ellos que aparecen resumidos cuantitativamente en el cuadro n.º 1.

A.- IMPORTANCIA DEL SECTOR AGRARIO

Logroño conserva su carácter agrario, herencia del pasado. Esta particularidad debidamente comprobada al analizar los censos electorales de la época, aquí es menos nítida.

“Los propietarios”, desconocemos salvo casos aislados en que concepto lo son. Pueden ser de tierras, pero también de una pequeña industria o de un comercio o taller. En estos casos varía la consideración social.

Como “labradores” entendemos al que trabaja una hacienda propia o arrendada, incluso contrata peones. En este caso también puede quedar un margen de duda sobre sí todos los inscritos con esta denominación utilizaron el término correcto. La ausencia de la voz “arrendatario” induce a sospechas

1. CASTELS distingue dos tipos de contradicciones sociales en la vida urbana: Estas “contradicciones” tienen un carácter “plurichasista” pues sus fisuras no agudizan la oposición estructural entre las dos clases fundamentales. En este aspecto la “política urbana” es elemento esencial para formar alianzas de clases, particularmente entre la pequeña burguesía. Son además “Secundarias estructuralmente” ya que no cuestionan directamente las leyes de modo de producción en que se asientan, por eso su articulación en un proceso que apunte a la conquista del Estado atraviesa un conjunto de mediaciones. El momento en que las clases dominadas pueden aliarse y avanzar es en las coyunturas que agudizan estas contradicciones. CASTELS M. “La cuestión urbana” Madrid 1974, p. 426 (1.ª edición 1972 “La question urbaine”).

EL PADRON MUNICIPAL DE LOGROÑO (1884)

en una ciudad en la que la agricultura tenía mucha importancia. Tan sólo existen 4 “colonos” en el barrio de Varea.

“Los hortelanos” están localizados en las casas de campo, aunque realizan prácticamente el trabajo de un jornalero los distinguimos pues su cargo tiene un carácter más estable.

El estrato inferior está ocupado por los “jornaleros del campo”, existentes en elevada proporción e indicados sin ofrecer dudas. En algunos casos se especifica solamente “campo”; pero han sido incluidos en este apartado sin temor a equivocarnos debido a que ni el propietario, ni un cultivador director definirían en estos términos su profesión².

Mayor problema terminológico plantea la clasificación “jornalero”. Es probable que la mayor parte de ellos realizasen faenas campesinas pero otros fueron empleados en otras ramas de la producción. Esta imprecisión del término puede ser debida en muchos casos a que el empadronado desempeñase indistintamente trabajos agrícolas como manuales³.

En suma encontramos en el sector agrario frente a un no muy alto número de propietarios una potente masa de trabajadores lo que apunta a una distribución de la propiedad en pocas manos de las que depende la manutención, y en último término la existencia, de numerosas familias.

B.- ESCASA DEDICACION INDUSTRIAL

El sector industrial tiene una mínima representación. Los contabilizados en este apartado sólo en algunos casos indicaban ciertamente su pertenencia a este sector en notas marginales, ej. “fabrica gaseosas”. Pero este calificativo igual acogía a un comerciante o a un artesano. Mediante otras fuentes como son censos electorales y de población sabemos que la dedicación a la industria fue escasa.

Nadie utilizó en su hoja de empadronamiento el título “Obrero”, salvo dos excepciones: un “oficial de obreros” y un individuo que procedente de

2. CALERO A. en sus estudios basados en padrones municipales de Guenada ha observado que la expresión “hombre de campo” se aplicaba en Andalucía a estos trabajadores eventuales y que nunca un propietario, ni un cultivador directo definiría su profesión en estos términos concebidos como peyorativos. En el caso de La Rioja podemos hacer la misma observación extensible a otras voces como “propietario”, “comerciante”, “industrial”. Ver CALERO A.M. “*Estructura socioprofesional: Fuentes y métodos de clasificación*”. Actas 1.º Congreso de metodología. Santiago de Compostela 1973.
3. Los “jornaleros” que en Andalucía, Calero los incluye como trabajadores de campo, para Logroño he preferido contabilizarlos aparte, en espera de nuevos datos debido a la tendencia en esta zona de absorber durante aquellos años a la mano de obra desempleada en actividades cercanas a las obras públicas. Los “peones” son la fiel expresión de estas tareas.

Madrid realizaba en Logroño un trabajo temporal. Este hecho pone de relieve una conciencia no próxima a la revolución industrial.

La escasa participación en este sector tuvo en la época su explicación atendiendo a que buena parte de la población era flotante, además los que podían invertir debían en su mayoría la solvente posición a la agricultura y no les caracterizó un espíritu de empresa⁴.

Con todo, debido al auge conservero y al insinuado despegue de aquellos años es evidente que el padrón no ha reflejado a los obreros empleados en este sector, muchos de los cuales están incluidos entre los “jornaleros” y “peones”.

C.- LA IMPRONTA DE LA BURGUESIA

Los incluidos como “profesiones liberales” gozan de prestigio y respeto dignos de una clase alta, debido no tanto a sus ingresos como al poder que representan debido a su instrucción, no corriente entre el resto de sus conciudadanos.

El “comerciante” sugiere una posición social superior a la de los “tenderos” y demás vendedores. Es conveniente dejar un margen para suponer que entre ellos se incluyan algunos que por razones psicológicas no quisieron expresar con claridad su pertenencia a un estrato social que consideraban inferior (ambulantes...) aunque la gran mayoría he comprobado que están bien censados.

También reviste importancia que buena parte de los comerciantes empadronó consigo a sus dependientes, de esta manera conocemos con mayor precisión dos escalas socialmente distintas de una misma profesión.

Los “empleados” en organismos oficiales, aparecen resumidos a fin de no complicar el esquema de las tablas resumen, sin tener seguridad de su validez, puesto que, algunas veces sí indican claramente su rango: ej. portero, escribiente, etc., pero otras ignoramos el puesto que ocupaban dentro de su trabajo. Sin embargo estas profesiones son indicativas debido a su carácter fijo y la profesión moderna que representan.

D.- EL SUSTRATO ARTESANO

Es una realidad social indispensable para comprender la posterior evolución ciudadana. El amplio espectro de profesiones manuales pone de relieve un marcado carácter artesanal que recoge un sabor tradicional que hunde sus raíces en el medievo.

4. JORDA Y PADRO. Ver “*Logroño económico*”. Logroño 1893.

EL PADRON MUNICIPAL DE LOGROÑO (1884)

Dentro de esta actividad existieron distintas graduaciones, propietarios de un taller, trabajadores autónomos, oficiales y en último nivel los jóvenes aprendices, peones y jornaleros.

Las ocupaciones más representadas están en relación con la expansión urbana: albañiles, carpinteros y zapateros. La localización de 26 impresores es significativa dentro de este contexto. Por el contrario el “hospedaje” está todavía en embrión.

Precisamente entre los grupos más numerosos empezaron a surgir, las primeras cédulas sociales que, sin carácter revolucionario, añadirán nuevos planteamientos en las relaciones laborales⁵.

E.- POBRES DE BENEFICENCIA

Los mendigos encontrados aparecen ceñidos a zonas insalubres. Es evidente que sólo aparecen expresados en una reducida proporción, pues la lista que elaboró meses después el Ayuntamiento incluye a 793 familias⁶.

La Casa de Beneficencia y las “Hermanitas de los pobres daban asilo a otras 315 personas”.

F.- ESTUDIANTES, CLERO Y MILITARES

Estas tres últimas categorías son intermedias entre la profesión y el indicador social.

El interés de las cifras correspondientes a estudiantes radica en que a pesar de ser un grupo renovable constantemente su incorporación a la sociedad será en un estrato medio alto.

Clero y militares son estamentos muy influyentes, estos últimos, sobre todo a partir de las Guerras Carlistas.

DISTRIBUCION ESPACIAL SOCIO-PROFESIONAL

La expansión urbana de la ciudad, condicionada por dos ejes de vital importancia: el Ebro y el ferrocarril, se perfilará en áreas significativas y dife-

5. LACALZADA DE MATEO, M.J. “Logroño 1850-1900: desarrollo y pobreza” trabajo inédito. Sobre este tema también me ocupé en la comunicación titulado “Orígenes del movimiento obrero en La Rioja 1875-1900”. Publicado en Actas del Congreso Homenaje a TUÑÓN DE LARA M. Santander 1981.

6. Archivo Municipal de Logroño. Actas sesiones Ayuntamiento 7 marzo 1885. F. 87-87 (V).

renciales. Mientras la clase obrera quedará postergada en el casco antiguo, las calles de nuevo diseño serán colonizadas por clases pudientes, que como rasgo de modernidad están abandonando los centros tradicionales para establecerse en las zonas prósperas.

Contando con los límites de este trabajo hemos elegido dentro del amplio espectro socioprofesional dos cuerpos antagónicos que fuesen representativos.

Los jornaleros, peones y demás trabajadores eventuales que soportan las más duras condiciones de trabajo e inseguridad, son viva expresión de la pobreza de un proletariado urbano con marcados rasgos rurales.

Las profesiones liberales, prototipo del burgués de estos años, elegidas sobre comerciantes y empleados por los problemas que estos presentaban.

La distribución en el plano es tremendamente indicativa: Las clases deprimidas aparecen “aprimionadas” dentro de un casco antiguo ya insalubre, y en unas afueras tremendamente ruralizadas; mientras, las nuevas áreas de expansión se reservan para unas clases emprendedoras que viven alejadas de la humedad, y junto a paseos y plazas amplias. La calle Mercado mantiene su carácter de centro comercial y pujante, incluso revitalizado.

No nos extenderemos en explicaciones que ya aparecen reflejadas en los apéndices (ver cuadro 1, gráficos 1 y 2).

PROCEDENCIA DE LOS JORNALEROS EVENTUALES

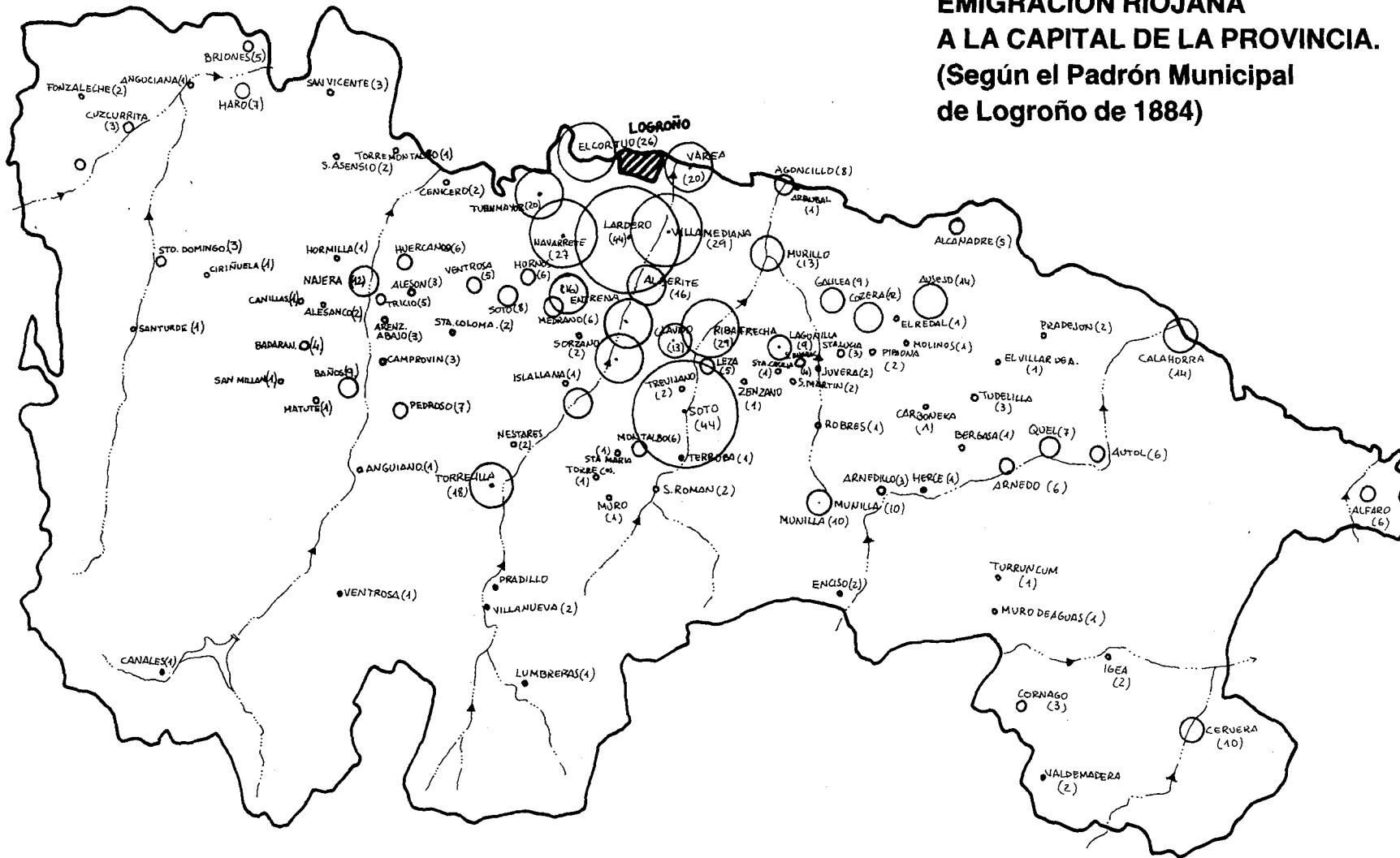
Otra posibilidad al trabajar Padrones municipales es el establecer de manera sumamente indicativa corrientes migratorias. Para este trabajo, a modo de muestra, han sido tomados los lugares de procedencia de jornaleros, peones y trabajadores eventuales, elegidos por ser precisamente los que engrosan las capas bajas de la población.

La integración en la sociedad es conflictiva por la dificultosa permeabilidad de clases, de ahí su segregación a las zonas más deprimidas. Sociológicamente este hecho favorece la pervivencia de “subculturas” entendidas como formas de vida y pensamiento más tradicionales o incluso transponen rasgos de sus pueblos de origen⁷.

La capital aparece como foco receptor de inmigrantes. La explicación ha de estudiarse en una doble vertiente: El abandono de los pueblos serranos, principalmente de cameros por recesión de la ganadería e industria y la mejor consideración social que promete la ciudad a través de atractivas formas de vida.

7. Actualmente estos temas preocupan a sociólogos. Es el caso de “la escuela de Chicago”. Ver CASTELS M. “*Problemas de investigación en sociología urbana*”.

EMIGRACION RIOJANA A LA CAPITAL DE LA PROVINCIA. (Según el Padrón Municipal de Logroño de 1884)



EL PADRON MUNICIPAL DE LOGROÑO (1884)

Las zonas limítrofes, más próximas enviaron un mayor contingente de mano de obra:

En Cameros destaca el valle del Iregua, en menor proporción el del Leza. Soto de Cameros es una excepción.

Las cuencas del Tirón y Oja y partidos judiciales de Alfaro y Cervera, no están atraídos por la capital, vueltos posiblemente hacia zonas limítrofes industrializadas.

Fuera de ámbitos riojanos, las provincias próximas enviaron mayor mano de obra que las alejadas. En Alava destaca el caso de Oyón o en Navarra, Viana y Mendavia. Las pequeñas representaciones de áreas más distantes: Galicia, Andalucía son casos esporádicos que no permiten llegar a conclusiones. El mapa adjunto resume en cifras absolutas, dentro de la provincia, las tendencias comentadas (mapa n.º 1).

LA MUJER TRABAJADORA

Mientras entre los hombres se perfilan nuevas profesiones la mujer continúa reforzando esquemas tradicionales.

La necesidad económica era el único móvil y justificante a que una mujer “abandonase” su hogar para desempeñar un trabajo remunerado. No existe ninguna innovación en ello, realizan las tareas normales que les son conocidas: costureras, lavanderas y planchadoras. También aparecen incorporadas actividades comerciales, en sus estratos más bajos, principalmente tiendas pequeñas de alimentación.

La mujer campesina ha sido difícil de localizar, cuando, cooperaban eventualmente en tareas temporales como es la recolección. El hecho de no encontrar expresada satisfactoriamente esta actividad entre la población femenina induce a ser prudentes a la hora de formular una teoría. Con todo posiblemente nos hallamos ante la expresión femenina de un progresivo abandono del sector primario, inherente a una ciudad con pretensiones modernas. Dentro de las “clases medias” la única vía de acceso a una profesión, está en el magisterio.

OTRAS POSIBILIDADES

En general un padrón municipal es indicativo de otros muchos aspectos. En el campo económico puede constatarse el abastecimiento de la ciudad, los sectores desarrollados, las necesidades a cubrir... ligados fuertemente al grupo humano ya que las profesiones son reflejo de la demanda y problemas

de una población⁸.

También se prestan a los tradicionales trabajos de estructura familiar; estudios sanitarios demográficos controlando el hacinamiento o la dispersión en distintos lugares; complemento a otros trabajos: ej. electorales.

Los grados de ductilidad son múltiples, lo importante es la "actitud" y el "Método" de trabajo, así como el apoyo y la inserción junto a otras fuentes.

Los actuales progresos de la cibernética, reducirán en breve plazo, las laboriosas técnicas de recuento y clasificación facilitando al investigador un poderoso arsenal de información y diferentes variantes en la manipulación de los datos.

ALGUNAS CONCLUSIONES

Logroño era una *ciudad preindustrial* con un marcado carácter agrario y artesanal, en la que se superpone una élite de profesiones modernas.

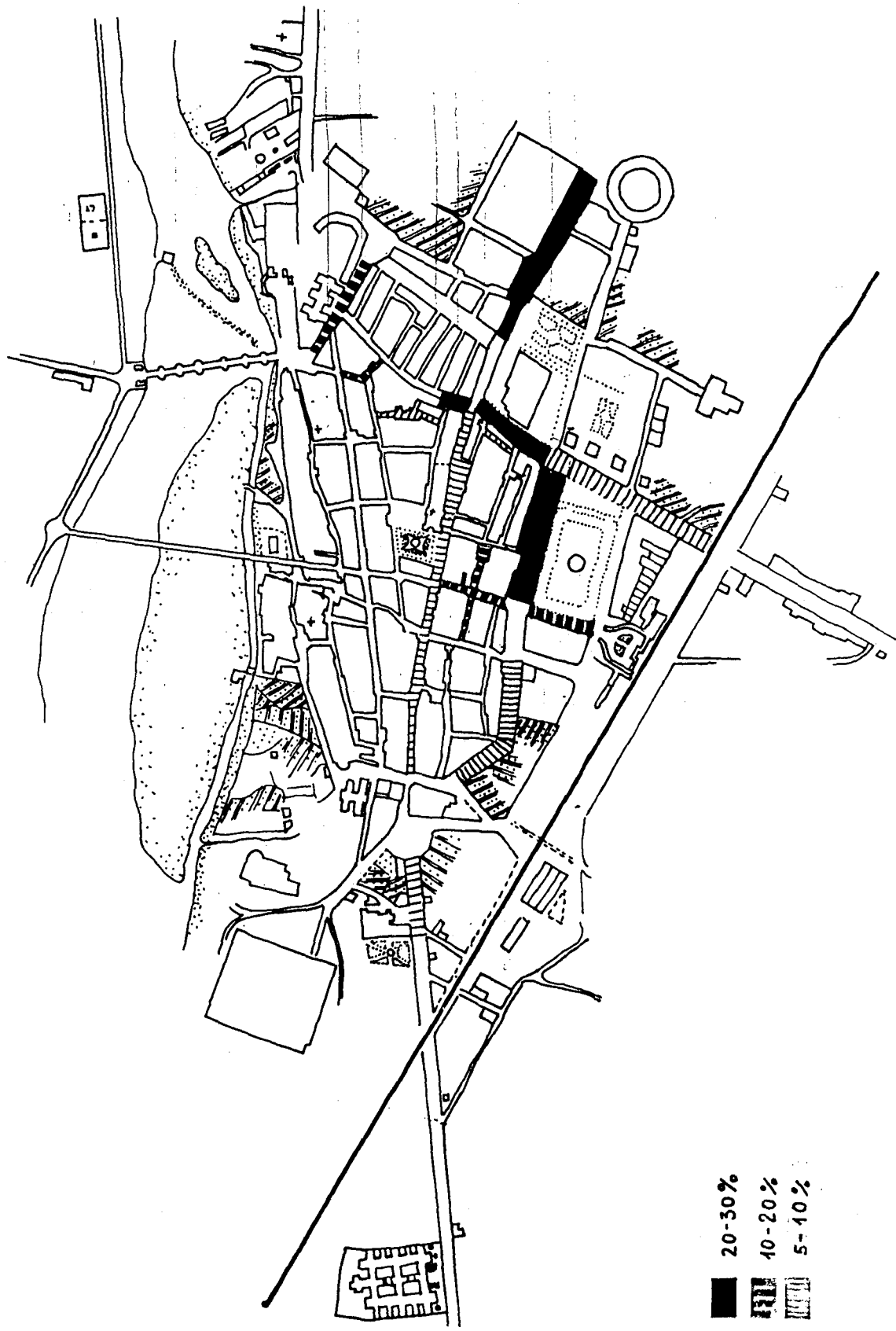
Todas las directrices políticas de la época tendrán el común denominador del reformismo, que hábilmente presentado y dada la especial coyuntura, significará un avance importante. Los artesanos y pequeños propietarios en general, se verán relegados paulatinamente ante el progreso. Es decir, la revolución burguesa de Logroño se asienta sobre las clases que tradicionalmente existían, pero sin mezclarse con ellas. Artesanos y pequeños comerciantes que antes tenían su identidad y prestigio como clase social, sentirán una conmoción interna de la que surgirá una división. Unos tenderán a adoptar "poses burguesas" y se esforzarán por mantenerse a ese nivel; otros sucumbirán hacia las filas proletarias. Una mínima parte, formarán los primeros núcleos socialistas. Pero otros, deslumbrados por el "progreso" y asimilados dentro de la estructura total mostrarán apatía a la hora de organizarse y cooperarán ya activamente, ya a consecuencia de su silencio como las instituciones y movimientos creados por las clases entonces pujantes.

Logroño se encontraba ligada en pleno siglo XIX a un modo de producción dotado de características de la primera revolución industrial sólo que en un contexto nacional diferente. Aquí se dan connotaciones de un primer estadio de industrialización en cuanto hay una tendencia a abandonar los centros rurales, para establecerse en la capital. Estas gentes inmigradas podían constituir una fuerza de trabajo apta para la industria, pero esta mano de obra fue absorbida en otras tareas artesanales o eventuales, favorecidas por las propias corporaciones locales, debido a la práctica inexistencia de una mentalidad de inversión en el sector secundario.

8. La moderna sociología muestra interés en este tipo de trabajos, ya encontrado en las obras de ADAM SMITH. Ver CLAVAL P. "*Principes de geographie sociale*". Ed. M. Th. Genin. 1973.

M^a JOSE LACALZADA DE MATEO

GRAFICO N.º 1
LOCALIZACION DE PROFESIONES LIBERALES.



EL PADRON MUNICIPAL DE LOGROÑO (1884)

GRAFICO N.º 2
LOCALIZACION DE JORNALEROS Y PEONES.

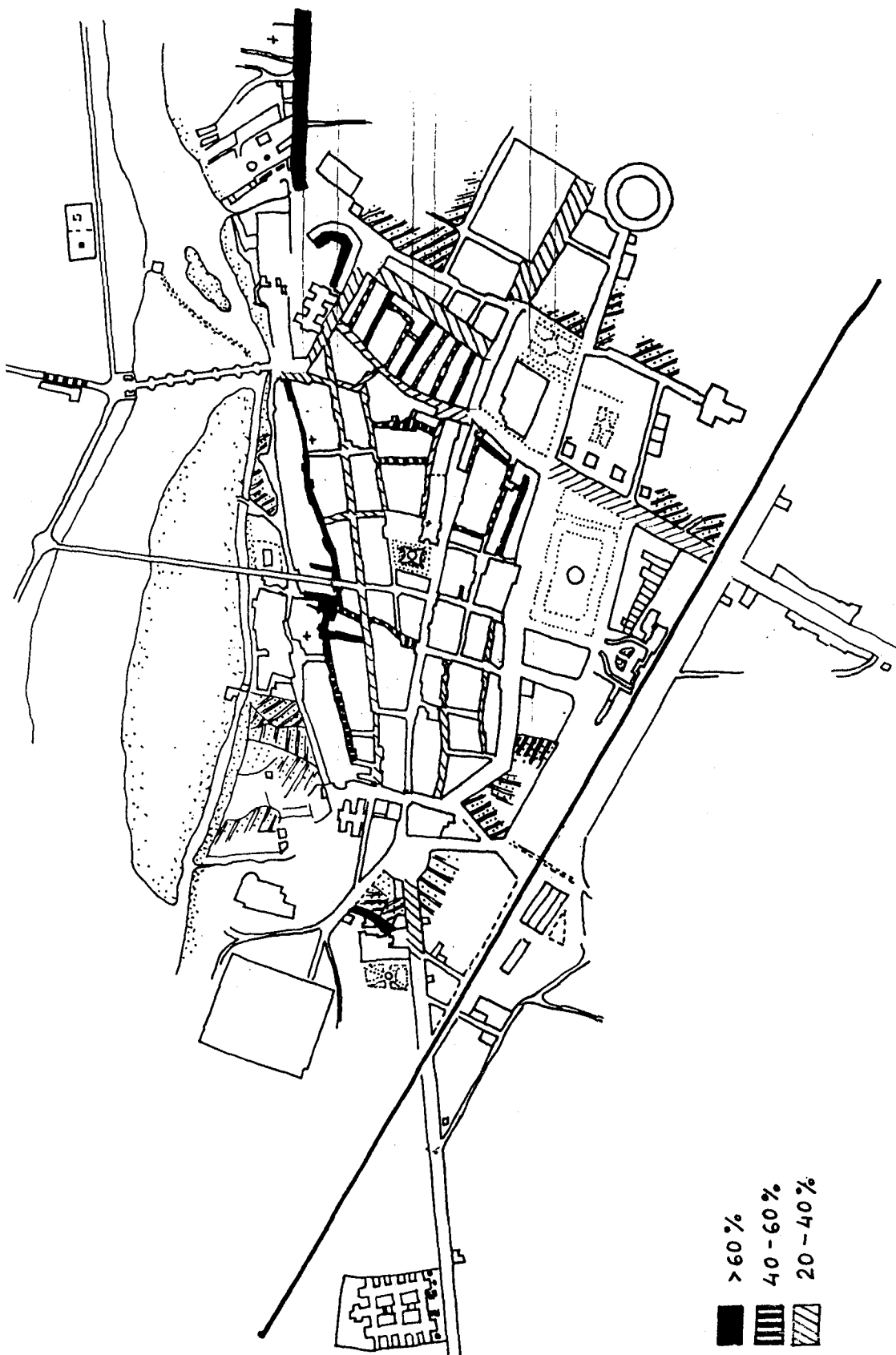


TABLA N.º 2

NIVELES DE INSTRUCCION DE LA CIUDAD DE LOGROÑO SEGUN EL PADRON MUNICIPAL DE 1884

	Valores absolutos									Valores en % respecto al total de la calle							An
	Leen Escrib.	Leen	Analf.	Leen Escrib.	Leen	Analf.	Hombres	Mujeres	Total	Leen Escrib.	Leen	Analf.	Leen Escrib.	Leen	Analf.	Leen Escrib.	
ades	38	1	8	24	3	23	47	50	97	39,17	1,02	8,24	24,74	3,09	23,71	63,91	36
ustín	63	6	49	42	4	101	118	147	265	64,94	2,26	18,49	15,84	4,12	38,11	39,62	60
ornoz	10	-	15	3	1	23	25	27	52	19,23	-	28,84	5,76	1,92	44,23	25	71
rriocopo	87	-	139	27	2	231	226	260	486	17,90	-	28,60	5,55	0,46	47,53	23,45	70
n) Bartolomé	20	2	18	16	1	34	40	51	91	21,97	2,19	19,78	17,58	1,09	37,36	39,56	60
n) Blas	53	8	21	56	4	43	82	103	185	28,64	4,32	11,35	30,27	2,15	23,24	58,91	41
terías	19	-	18	-	2	33	37	35	72	26,38	-	25	-	2,77	45,23	26,38	71
ava	50	-	73	25	4	100	123	129	252	19,84	-	28,96	9,92	1,58	39,68	29,76	70
rgos	48	1	60	33	3	91	109	127	236	25,27	1,09	17,58	19,78	3,29	32,96	45,05	51
asas Campo)																	
rgos	-	-	60	33	3	91	109	127	236	16,55	0,65	30,26	9,86	1,97	40,13	26,41	71
ballerías	67	1	34	38	1	52	102	91	193	34,71	0,51	17,61	19,68	1,58	26,94	54,40	41
dena	9	-	9	9	-	16	18	25	43	20,93	-	20,93	20,93	-	37,20	41,86	51
lcterías	10	2	10	9	1	8	22	18	40	25	5	25	22,50	2,50	20	47,50	51
rmelitas	53	-	33	50	6	52	86	108	194	27,11	-	17,01	25,77	3,09	26,80	53,09	41
rmen	23	2	14	16	-	27	39	43	82	28,04	2,43	17,07	19,51	-	32,92	47,55	51
uro) Carmen	45	1	6	59	3	20	52	82	134	33,58	0,74	4,47	44,02	2,23	14,92	77,61	21
micerías	56	2	26	39	3	44	84	86	170	32,94	1,17	15,29	22,94	1,76	25,88	55,88	41
rrada	1	-	8	1	-	10	9	11	20	5	-	40	5	-	50	10	91
legio	40	-	15	37	2	35	55	74	129	31	-	11,62	28,68	1,55	27,13	59,68	41
mpañía	60	2	15	48	2	42	77	92	169	35,50	1,18	8,87	28,40	1,18	24,85	63,90	31
so	48	4	111	14	4	161	164	179	343	14,28	1,66	32,36	4,08	1,16	46,93	18,36	81
isto	30	-	22	17	3	39	52	59	111	27,02	-	19,81	15,31	2,70	35,13	62,16	51
licias	64	5	17	52	3	28	86	83	169	37,86	2,90	10,05	30,76	1,77	16,56	68,63	51
cuelas	49	-	13	57	2	32	62	91	153	32,02	-	8,49	37,25	1,30	20,91	69,28	51
onda) Escuelas	70	1	19	55	5	35	90	95	185	37,83	0,54	0,27	29,72	2,70	18,91	67,56	51
partero	41	1	11	46	-	28	53	74	127	32,28	0,78	8,66	36,22	-	22,04	68,50	51
tación	15	-	1	22	2	5	16	29	45	33,33	-	2,22	48,88	4,44	11,11	82,22	51
an) Gil	21	1	25	3	1	36	47	40	87	23,86	1,13	28,40	3,40	1,13	40,9	27,58	51
rrerías	126	1	102	63	8	192	229	263	492	25,60	0,20	20,73	12,80	1,62	39,02	38,41	61
erros	17	2	27	9	-	36	46	45	91	18,68	2,10	29,67	9,89	-	39,56	28,57	51
rnos	9	-	17	6	1	21	26	28	54	16,16	-	31,48	11,11	1,85	38,88	27,77	51
ospital Viejo	51	-	40	28	3	72	91	103	194	28,28	-	20,61	14,43	1,54	37,11	40,72	51
rprensa	51	-	34	26	2	77	85	105	190	26,84	-	17,89	13,68	1,05	40,52	40,52	51
stituto	50	-	1	4	1	2	51	7	58	86,20	-	1,72	6,89	1,72	3,44	93,10	51
dro	18	-	5	22	3	13	23	38	61	29,50	-	8,19	36,06	4,91	21,31	65,57	51
an) Juan	139	3	63	88	8	156	205	252	457	30,41	0,60	13,78	19,25	1,75	34,13	49,67	51
an Lobo	37	1	16	25	1	50	54	76	130	28,46	0,70	12,30	19,23	0,76	38,46	47,69	51
urel	48	6	62	25	9	104	116	138	254	18,89	2,36	24,40	9,84	3,54	40,94	28,74	51
adre de Dios	15	-	22	21	1	17	37	39	76	19,73	-	28,94	27,63	1,31	22,36	47,36	51
ayor	496	15	328	262	22	731	839	1015	1854	26,75	0,80	17,69	14,13	1,18	39,42	40,88	51
ercado	422	4	84	391	36	225	510	652	1162	36,31	0,34	7,22	33,64	3,09	19,36	69,96	51
ercaderes	97	-	42	72	3	81	139	156	295	32,88	-	3,61	24,40	1,01	27,45	57,28	51
erced	3	-	1	-	1	4	4	5	9	33,33	-	11,11	-	11,11	44,44	33,33	51
orte	10	-	12	1	-	30	22	31	53	18,86	-	22,64	1,88	-	56,60	20,75	51
llerías	20	1	32	9	1	50	53	60	113	17,69	0,80	28,31	7,96	0,88	44,24	25,66	51
an) Pablo	4	2	14	1	1	18	20	20	40	10	5	35	2,50	2,50	45	12,50	51
ilacio	6	2	4	1	2	14	12	17	29	20,68	6,89	13,79	3,44	6,89	48,27	24,13	51
so	4	1	5	5	-	2	10	7	17	23,52	5,88	29,41	29,41	-	11,76	52,94	51
osito	9	-	1	27	3	7	10	37	47	19,14	-	2,12	57,44	6,38	14,89	76,59	51
iente	79	3	39	43	5	83	121	131	252	31,34	1,19	15,47	17,06	1,98	32,93	48,41	51
asetas)																	
iente Piedra	10	1	13	3	-	23	24	26	50	20	2	26	6	-	46	26	51
eyes	95	1	17	10	3	44	103	121	234	40,59	0,42	7,48	37,06	1,32	19,38	85,68	51
ian) Roque	18	1	29	7	2	41	48	50	98	18,36	1,02	29,59	7,14	2,04	41,83	25,51	51
uavieja	145	9	242	34	8	409	396	451	847	17,11	1,06	28,57	4,01	0,94	48,20	21,13	51
gasta	20	-	5	20	1	18	25	39	64	31,25	-	7,81	31,25	1,56	28,12	62,50	51
antiago	19	-	21	2	-	47	40	49	89	21,34	-	23,59	2,24	-	12,80	23,59	51
ete	28	-	14	26	2	29	42	57	99	28,28	-	14,14	26,26	2,02	29,29	54,54	51
oria	75	4	43	86	6	72	122	164	286	26,22	1,39	15,03	30,06	2,09	25,17	56,29	51
asas Campo)	15	2	25	14	3	28	42	45	87	17,24	2,29	28,73	16,09	3,44	32,18	33,33	51
orrejón	1	-	5	-	-	8	6	8	14	7,14	-	35,71	-	-	57,14	7,14	51
rujal	8	1	16	2	3	21	25	26	51	15,68	1,96	31,37	3,92	5,88	41,17	19,60	51
illanueva	111	2	91	88	8	173	204	269	473	23,97	0,43	19,65	19	1,72	35,20	42,07	51
uardia Civil	33	-	7	16	1	16	40	33	73	41,77	-	8,86	20,25	1,26	20,25	62,12	51
eneficencia	87	68	27	29	10	78	182	117	299	29,09	22,74	9,03	9,69	3,34	26,08	38,79	51
arrio Cortijo	101	1	66	41	1	119	168	161	329	30,69	0,30	20,06	12,46	0,87	36,17	43,16	51
arrio Varea	66	2	44	20	2	95	112	117	229	28,82	0,87	19,21	8,73	0,87	41,48	37,55	51
TOTAL	3.634	174	2.406	2.389	226	4.555	6.216	7.170	13.386	27,14%	1,29%	17,97%	17,84%	1,68%	34,02%	44,99%	51

TABLA N° 3

NUMERO DE SIRVIENTAS Y SUS NIVELES DE INSTRUCCION,
SEGUN EL PADRON MUNICIPAL DE LOGROÑO. 1884

CALLE	< 20				21-25				26-30				31-35				> 35				TOT.		TOTAL		Sirvientas % Total pobl./calle
	Leen		Anal.		Leen		Anal.		Leen		Anal.		Leen		Anal.		Leen		Anal.		Leen	Anal.	Leen	Anal.	
	Escr.	Leen	Escr.	Leen	Escr.	Leen	Escr.	Leen	Escr.	Leen	Escr.	Leen	Escr.	Leen	Escr.	Leen	Escr.	Leen	Escr.	Leen	Escr.	Leen	Escr.		
Abades	2	2	3	-	-	1	-	-	1	-	-	-	-	-	-	9	2	2	5	9,27					
Agustín	2	1	-	1	-	1	-	-	-	-	-	-	-	-	5	3	1	1	1,88						
Albornoz	-	-	-	-	-	-	-	-	-	-	-	-	-	-	1	1	-	1	1,92						
Barriocepo	2	1	1	2	-	4	-	-	-	-	1	-	-	-	3	14	4	1	2,88						
(San) Bartolomé	1	-	1	1	-	-	-	-	-	-	1	1	-	-	5	3	-	2	12,50						
(San) Blas	-	-	3	1	1	-	-	-	-	-	1	-	-	-	1	7	1	5	3,78						
Boterías	-	-	-	-	-	-	-	-	-	-	-	-	-	-	-	-	-	-	-	-					
Brava	-	-	-	-	1	-	-	-	-	-	-	-	-	-	1	-	1	-	0,39						
Burgos	-	-	3	-	-	-	-	-	-	-	-	-	1	-	4	-	-	4	1,52						
Caballerías	1	-	1	-	-	-	1	-	-	-	-	-	-	-	3	2	-	1	1,55						
Cadena	1	-	-	-	-	-	-	-	-	-	-	-	-	-	1	1	-	-	2,32						
Calceterías	-	-	-	-	-	-	-	-	-	-	-	-	1	-	1	1	-	-	2,50						
Carmelitas	-	-	2	-	-	-	-	-	-	-	-	-	1	-	4	1	1	2	2,06						
Carmen	1	-	1	-	-	-	-	-	-	-	-	-	-	-	2	1	-	1	2,43						
(Muro) Carmen	3	-	5	-	-	3	-	-	-	-	1	-	1	3	16	3	1	12	11,94						
Carnicerías	1	1	2	-	1	1	-	-	-	-	-	-	-	-	6	1	2	3	3,52						
Cerrada	-	-	-	-	-	-	-	-	-	-	-	-	-	1	-	-	-	-	-	-					
Colegio	1	-	4	2	-	-	-	1	-	-	-	-	-	-	9	4	-	5	6,97						
Compañía	3	2	5	4	1	-	1	-	1	-	1	-	-	1	18	8	3	7	10,65						
Coso	-	-	-	-	-	-	-	-	-	-	-	-	-	-	-	-	-	-	-	-					
Cristo	1	-	2	-	1	-	-	-	-	-	-	-	-	-	4	1	1	2	3,60						
Delicias	6	1	1	4	1	2	1	-	2	-	1	1	-	-	20	12	2	6	11,83						
Escuelas	-	1	1	1	-	2	-	-	1	-	-	-	-	-	2	8	1	6	5,26						
(Ronda) Escuelas	6	2	10	3	-	2	-	-	2	-	-	-	-	3	30	10	3	17	16,21						
Espartero	4	-	5	3	-	4	1	-	1	-	-	-	1	-	2	21	9	12	16,53						
Estación	-	1	-	1	-	1	-	-	-	-	-	1	-	-	1	5	1	3	11,11						
(San) Gil	-	-	1	-	-	-	-	-	-	-	-	-	-	-	1	-	-	1	1,14						
Herrerías	-	-	1	2	-	1	-	-	-	1	-	-	-	-	5	3	-	2	1,01						
Hierros	-	-	-	-	-	-	-	-	-	-	-	-	-	-	-	-	-	-	-	-					
Hornos	-	-	-	-	-	-	-	-	-	-	-	-	-	-	-	-	-	-	-	-					
Hospital Viejo	1	-	-	-	-	-	1	-	-	-	-	-	-	-	2	2	-	-	1,03						
Imprenta	1	-	-	-	-	1	-	-	-	-	-	2	1	-	5	2	-	3	2,63						
Instituto	-	-	-	-	-	-	-	-	-	-	-	-	-	-	-	-	-	-	-	-					
sidro	1	1	3	-	-	-	1	1	1	-	-	-	-	-	8	2	2	4	13,11						
(San) Juan	2	-	6	-	-	3	-	-	-	-	-	-	1	-	4	16	3	13	3,50						
uan Lobo	1	-	-	1	-	-	-	-	-	-	-	-	-	-	2	2	-	-	1,53						
auarel	-	-	-	-	-	-	-	-	-	-	-	-	-	-	-	-	-	-	-	-					
Madre de Dios	-	-	-	-	-	-	-	-	-	-	-	-	-	-	-	-	-	-	-	-					
Mayer	12	3	42	11	2	17	-	-	11	1	-	1	3	-	12	115	27	5	83	6,20					
Mercado	24	5	39	14	7	16	4	3	5	2	1	2	8	2	8	158	52	16	11	12,04					
Mercaderes	7	-	7	2	-	1	1	-	-	-	-	-	1	-	1	20	11	-	9	6,77					
Merced	-	-	-	-	-	-	-	-	-	-	-	-	-	-	-	-	-	-	-	-					
Morte	1	-	1	-	-	-	-	-	-	-	-	-	-	-	2	1	-	1	3,77						
Mullerías	-	-	3	-	-	-	-	-	-	-	-	-	-	-	3	-	-	3	2,65						
(San) Pablo	-	-	-	-	-	-	-	-	-	-	-	-	-	-	-	-	-	-	-	-					
Palacio	-	-	-	-	-	-	-	-	-	-	-	-	-	-	-	-	-	-	-	-					
Peso	-	-	-	-	-	-	-	-	-	-	-	-	-	-	-	-	-	-	-	-					
Posito	-	-	-	-	-	-	-	1	-	-	-	-	-	-	1	-	-	1	2,12						
puente	-	-	1	-	-	1	-	-	-	-	-	1	-	-	3	1	-	2	1,19						
casetas)	-	-	-	-	-	-	-	-	-	-	-	-	-	-	-	-	-	-	-	-					
puente Piedra	-	-	-	-	-	-	-	-	-	-	-	-	-	-	-	-	-	-	-	-					
reyes	7	1	11	4	-	5	-	-	-	-	-	-	-	-	32	12	1	19	14,09						
(San) Roque	-	-	1	-	-	1	-	-	-	-	-	-	-	-	2	-	-	2	2,04						
ua Vieja	-	-	-	-	-	-	-	-	-	-	-	-	-	-	-	-	-	-	-	-					
gasta	-	-	1	-	-	2	-	-	1	-	-	1	-	-	5	-	-	5	7,81						
antiago	-	-	-	-	-	-	-	-	-	-	-	-	-	-	-	-	-	-	-	-					
ete	1	-	3	-	-	-	-	-	1	1	-	-	1	-	7	3	-	4	6,06						
ria	12	1	11	11	2	5	-	1	-	2	-	-	1	1	4	51	26	5	20	17,83					
asas Campo)	-	-	-	-	-	-	-	-	-	-	-	-	-	-	-	-	-	-	-	-					
orrejón	-	-	-	-	-	-	-	-	-	-	-	-	-	-	-	-	-	-	-	-					
ujal	-	-	-	-	-	-	-	-	-	-	-	-	-	-	-	-	-	-	-	-					
llanueva	4	1	8	3	1	4	1	-	2	1	-	1	-	-	26	9	2	15	5,49						
Cortijo	-	-	-	1	-	-	-	-	-	-	-	-	-	-	1	1	-	-	0,30						
Varea	-	-	1	-	-	1	-	-	-	-	-	-	-	-	2	-	-	2	0,87						
TOTAL	109	24	109	72	18	79	12	6	28	9	1	15	23	5	49	640	226	53	361						

