

NUEVOS YACIMIENTOS ARQUEOLOGICOS EN EL VALLE DEL CIDACOS: PREJANO, NAVALSAZ Y GARRANZO

**Pilar Pascual Mayoral
Hilario Pascual González**

INTRODUCCION

A lo largo de cinco años hemos venido realizando salidas más o menos frecuentes en orden a descubrir la riqueza arqueológica de la cuenca del Cidacos. Como es natural la mayor parte del tiempo nos lo ha ocupado el estudio de la Sierra.

Ha sido un largo y duro subir y bajar, ver y preguntar, compensado muchas veces con el hallazgo esperado o casual, y siempre con la contemplación emocionada de esta tan hermosa como pobre y olvidada tierra, y el contacto con los pocos pero entrañables hombres que aún la pueblan.

Hoy podemos afirmar que conocemos palmo a palmo la zona y nos sentimos satisfechos del resultado de las investigaciones.

Algo de lo conseguido es lo que hoy presentamos. En concreto la parte de la margen derecha del Cidacos comprendida entre Enciso y Préjano.

Pensamos ofrecer muy pronto la totalidad del estudio de la cuenca del Cidacos con lo que abriremos una brecha importante en el conocimiento de esta parte esencial en la Provincia de La Rioja, que es y ha sido nuestra Sierra desde la Prehistoria.

Al presentar este trabajo, se siente el vacío que supone el que no estén igualmente estudiadas las cuencas del Alhama y del Leza. Esto multiplicaría el valor de los datos aportados al permitir relaciones, interpretaciones o correcciones que ahora nos faltan.

Pero ofrecemos con alegría lo que poseemos esperando que pueda servir a alguien.

I. PREJANO: "EL CASTEJON"

Acceso

Siguiendo la carretera Calahorra-Soria, a la altura del km. 64 entre Santa Eulalia Somera y Arnedillo, pasando un túnel y puente sobre el Cidacos, se toma, hacia la izquierda la carretera que lleva a Préjano. Desde Préjano al yacimiento hay que ir a pie.

"El Castejón" es un cerro que domina el pueblo por el N. a unos 500 m. de distancia.

Sus coordenadas sobre el mapa del I.G. y C., escala 1/50.000 hoja 243, "Calahorra", son 42° 11' 30" long. N. y 1° 30' 20" lat. O. Su altura sobre el nivel del mar es de 764 m.

Desde él se ve debajo hacia el SE el pueblo de Préjano hacia el N. toda la Hoya de Arnedo. Peña Isasa al E. y al O. la cadena montañosa de Peñalmonte a Arnedillo.

Descripción

Dominando el yacimiento hay una plataforma sin cultivar de unos 70 m. de larga y rodeándola, en planos inferiores banales cultivados dos hacia el lado N. y cinco hacia el S. y SO. de una anchura que oscila entre los 10 y los 30 m.

Restos arqueológicos

Lo más significativo es la muralla cuyo perímetro se aprecia casi en su totalidad. Cierra un recinto con tendencia a ovalado, pero con un trazado muy irregular pues se va adaptando a la roca firme.

Es de mampostería seca, de piedra caliza, irregularmente cortada, pero bien encajada y de tamaño mediano.

Se conserva mejor en el lado N. y parte del E. En el O. se aprecia sólo su parte más baja. En el ángulo NO. se ha roto para hacer subida fácil a las fincas cultivadas y se puede apreciar que su anchura sería de unos 2 m.

NUEVOS YACIMIENTOS ARQUEOLOGICOS EN EL VALLE DEL CIDACOS

Sobre ella en su parte interior, se apoyan los actuales muros de contención de los bancales. Son de piedra, sensiblemente más pequeña y de construcción más imperfecta.

En la cara S. en una franja sin cultivar se ven huecos de viviendas, en parte excavados en la roca, completándose el cierre con muros de piedra.

Materiales

Por todo el yacimiento y en las pendientes hay abundantes molinos, algunos redondos y en su mayoría alargados.

Es muy abundante la cerámica, siempre fabricada a torno.

Dentro de una amplia tipología de bordes y tamaños, ofrece en general un color naranja pálido y la decoración es siempre de líneas paralelas y semi-círculos concéntricos.

También encontramos un “pondus” grande, muy deteriorado, de dos agujeros, sin decoración alguna¹.

Valoración

A falta de estratigrafía, guiándonos por los materiales podemos afirmar, desde luego con gran margen de posibilidad de error, que se comienza a habitar a finales del Hierro I y termina con la dominación romana.

Su edad de mayor florecimiento coincidiría con Bergasa, Arnedo, Villar del Río y otros de la cuenca.

Vigilaba los caminos de Préjano a Arnedillo, Munilla, etc. y la brecha entre Peña Isasa y Peñalmonte. Paso natural a la Cuenca del Alhama por Ambasaguas y de penetración a la Sierra por Enciso.

Su situación es inmejorable.

Domina toda la Hoya de Arnedo.

— Vigila el Camino de Penetración a la Sierra: Préjano-Arnedillo-Munilla, etc.

— Cierra la brecha entre Isasa y Peñalmonte por la que comunican el Cidacos y el Alhama por los Caminos de Preájano a Ambas Aguas y Muro de Aguas.

1. En las láms., 4, 5 y 6 ofrecemos un pequeño muestreo.

— Y la vía de penetración a la Sierra: Préjano-Enciso-Yanguas-Villar del Río que probablemente fue la vía Calagurris-Numancia.

Su conservación es buena, pues la muralla lo ha protegido y pensamos que su estudio es del mayor interés.

II. NAVALSAZ (Municipio de Enciso). TERMINO “EL CASTILLEJO”

Acceso

Por el camino forestal que conduce desde Enciso a Navalsaz. Está a la izquierda sobre el mismo camino, cuando se da vista a el pueblo.

Sus coordenadas sobre el mapa del I.G. y C., hoja 280, Enciso, son: 1° 28' lat. O. y 42° 07' 20" long. N.

Su altura sobre el nivel del mar 1.000 m.

Descripción

Es un cerro testigo en forma de tronco de cono con una pequeña plataforma en la cima de unos 20 m. de diámetro.

Todas sus laderas presentan fuertes desniveles y están estructuradas en bancales estrechos en sus lados N. y E.

Restos arqueológicos

Salvo dos molinos no hemos encontrado ninguna clase de restos de construcciones ni de materiales. Solamente este dato, el topónimo de “El Castillejo” que en la zona es muy significativo, podrían determinar la existencia de un asentamiento prerromano.

III. NAVALSAZ (Municipio de Enciso). TERMINO “EL CASTILLO”

Acceso

A la salida de Enciso hacia Yanguas se toma el camino que pasado el puente del Cidacos conduce a El Villar de Enciso, Poyales y Navalsaz. Es un camino forestal en mal estado.

NUEVOS YACIMIENTOS ARQUEOLOGICOS EN EL VALLE DEL CIDACOS

A unos 8 km. está Navalsaz. El camino forestal pasa bajo el pueblo y a un km. aproximadamente se ve “El Castillejo”, inconfundible por su forma de barco, sus bancales y los montones de piedras que se aprecian en sus laderas.

El camino más corto desde Navalsaz, sería por el viejo camino de Armejún, que pasa a su pie, pero que está ya abandonado.

Su altura sobre el nivel del mar es de 1.100 m.

Sus coordenadas sobre el mapa del I.G. y C., hoja 280, “Enciso”, son: 1° 29' 30" lat. O. y 42° 6' 50" long. N.

Descripción

Su cima tiene una longitud de 100 m. por 20 de anchura, orientada de N. a S. Es un cerro testigo de acceso difícilísimo por todos sus lados.

Por los lados estrechos el descenso es uniforme y muy pendiente y por los largos está estructurado en bancales, sostenidos por muros que apoyan en la roca viva.

Hay hasta cinco órdenes de bancales por cada lado, más pendientes por el lado O. y con toda probabilidad siguen la que fue estructura del poblado.

Restos arqueológicos

En el extremo S. de la cumbre un regular montón de piedras con un hoyo en medio sería el único resto de defensas que queda.

Las murallas, si las tuvo, serivirían actualmente de muros de contención para las fincas y ya no se distinguen de los construidos posteriormente, aunque sí se ven hiladas de piedras bien asentadas, especialmente en la ladera O.

En este mismo lado se pueden ver cuatro paredes, perpendiculares al eje mayor del cerro, rodeadas de abundantes fragmentos de cerámica, son muros de mampostería seca, de unos 50 cm. de espesor, e indudablemente pertenecen a viviendas.

Materiales

En este lado O. precisamente es donde los fragmentos de cerámica son más numerosos, pudiéndose ver algunos en los lados E. y N.

En proporción aproximada de 4 a 1, se distribuyen los fabricados a mano, con su pasta características de color oscuro, desgrasante grueso y los hechos a torno de pasta fina compacta y color naranja.

Los fragmentos son pequeños. Sólo uno alcanza los 15 cm. y tres los 10. En la lam.² ofrecemos algunas muestras.

Aparte de la cerámica sólo encontramos molinos en gran abundancia. Tres redondos fragmentados y muchísimos alargados.

Valoración

El interés de este poblado, estaría, aparte de ser explotación ganadera y en poca cuantía agrícola, en su situación estratégica.

Es uno de los únicos tres pasos posibles entre el Cidacos y el Linares-Alhama pues ya desde aquí a Taniñe, las Sierras de la Avellaneda y del Hayendo forman una barrera infranqueable. De Navalsaz parten caminos a Armejún y a Ambas Aguas ambos con enclave prerromano. Junto al de Ambas Aguas en el término de "la Santa" ermita desaparecida, con necrópolis de lajas, apareció una moneda con la leyenda "Faustina Augusta" del S. II.

En cuanto al tiempo de su ocupación a falta de estratigrafía sólo tenemos el dato de la cerámica. Dada la naturaleza de ésta deberíamos pensar por lo menos en los siglos V-IV a. de J.C. para su comienzo.

IV. GARRANZO. Término: "CORRALES DE SENOBA". Municipio de Enciso

Acceso

Se sigue la carretera Calahorra-Soria hasta Enciso. A la salida de Enciso, dirección Soria, se pasa el puente sobre el Cidacos y el camino se bifurca: a la izquierda hacia Navalsaz y a la derecha hacia Garranzo. Se sigue este último y a unos dos kms., junto a las eras y corrales de Senoba se halla el yacimiento.

Ocupa parte de la loma que en dirección SE-NO va desde los corrales hasta el Cidacos.

Sus coordenadas son: 42°, 08' long. N. y 1°, 25' 20" lat. 0. Su altura sobre el nivel del mar es de 1.006 m. Datos del mapa del I.G. y C., hoja 280, "Enciso".

2. Lam. 3: fig. 1 borde de vasija y fig. 2 frag. de panza.

NUEVOS YACIMIENTOS ARQUEOLOGICOS EN EL VALLE DEL CIDACOS

Descripción

Es una loma larga (de unos 500 m.) y estrecha (en largos tramos de unos 6 m. y nunca supera los 20), orientada de SE a NO.

Por uno de sus lados corre el barranco del Carrascal y por el otro el del Valle. El primero desemboca en el Cidacos junto a Enciso y el segundo en el mismo junto a las Rueda de Enciso.

El acceso a la loma se realiza por el lado SE, junto a los corrales, salvando un pequeño desnivel. Por el lado NE tras un corte violento de unos 4 m. de altura que parece artificial, el descenso hacia el barranco y hacia el Cidacos está escalonado, para hacerlo cultivable.

Por los lados SO y NO., que caen sobre el barranco del Valle y el Cidacos el desnivel es casi de 200 m. con pared subvertical.

El poblado seguramente no ocupó toda la loma.

Restos arqueológicos

Partiendo del lado SE, a unos 50 m. se aprecian en el suelo 5 muros paralelos, a una distancia entre sí de unos 5 m. Son de aparejo sin argamasa y de unos 50 cm. de espesor.

Junto a ellos un montículo de piedras, y más adelante algunos muros más, poco claros.

El montículo de piedras sería el único restos de fortificación.

Si nos atenemos a los muros, las viviendas serían rectangulares, pequeñas, excavadas en parte en la roca, que las defendía por el lado NO.

Materiales

Esparcidos por toda la loma se ven varios molinos “de riñón”. En la tierra sacada de un hoyo abierto junto a una de las paredes, tres fragmentos sin forma de cerámica hecha a torno que podía ser “celtíbera”. En la misma loma más adelante fragmentos de cerámica hecha a mano. En el borde izquierdo del camino de subida, dominando el collado, diez pequeños fragmentos de cerámica hecha a mano muy erosionada. Un fragmento de borde con pequeña asa sin perforar y superficie mal alisada³.

3. Lám. 2: fig. 1 fondo de vaso y fig. 2 borde de vaso con asa sin perforar.

PILAR PASCUAL MAYORAL-HILARIO PASCUAL GONZALEZ

En este mismo lugar varias piedras hincadas a unos 4 m. de distancia una de otra y en círculo de un metro de diámetro junto al cual encontramos los fragmentos de cerámica.

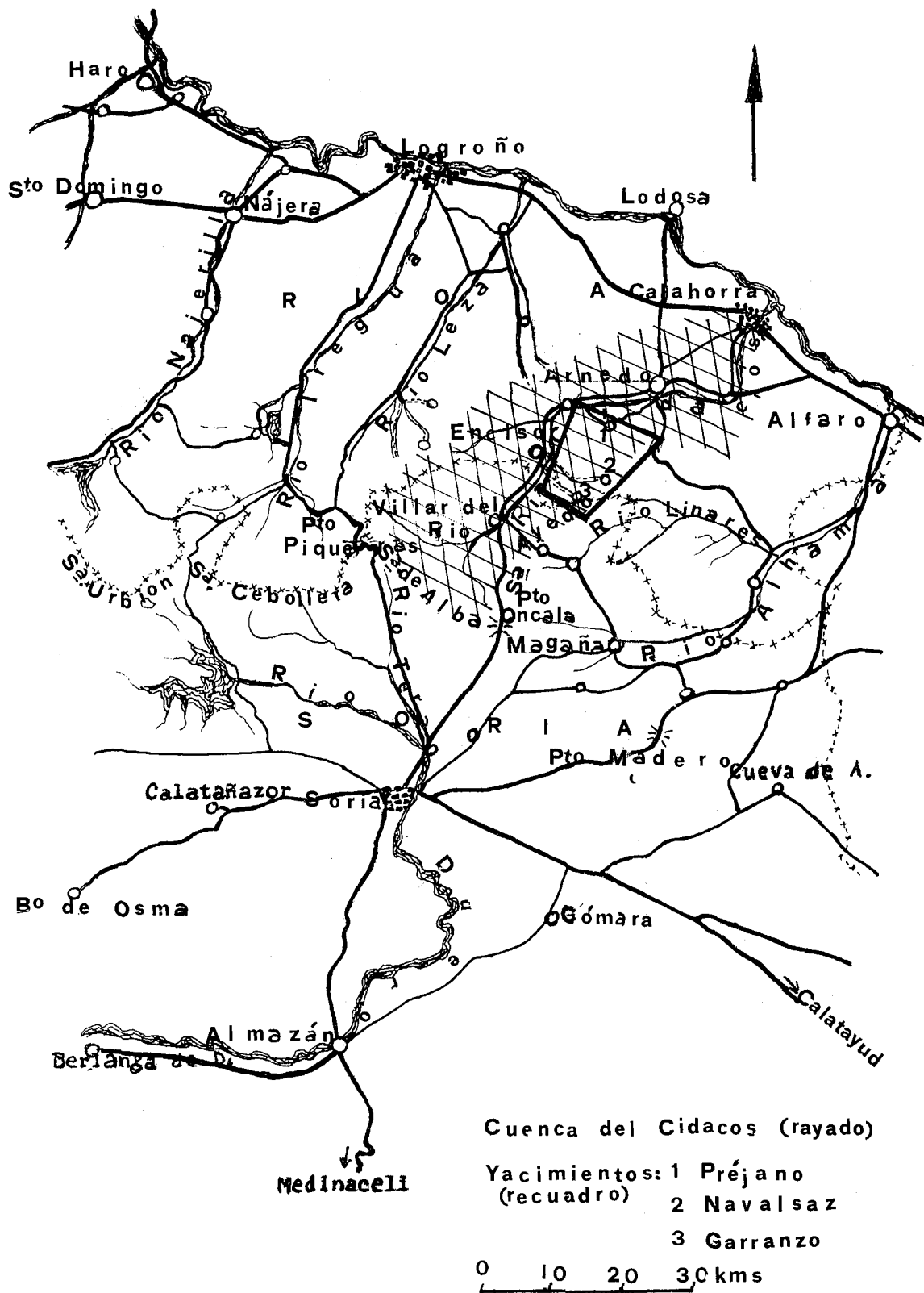
Limpiando el corte sobre el camino, este círculo de piedras resultó ser un montículo con una altura de 0,50 m. Las piedras son de pequeño tamaño, idénticas a las que se amontonan en las orillas de las fincas, no están colocadas con orden. En la parte inferior bajo una losa algo mayor que las demás, de 30 x 20 cm. aproximadamente, apareció parte del fondo y arranque de panza de una vasija de factura similar a los fragmentos de superficie, adheridas a las paredes interiores se apreciaban cenizas.

Todo hace pensar que este círculo de piedras forma parte de una necrópolis prerromana que pertenecería al poblado cercano.

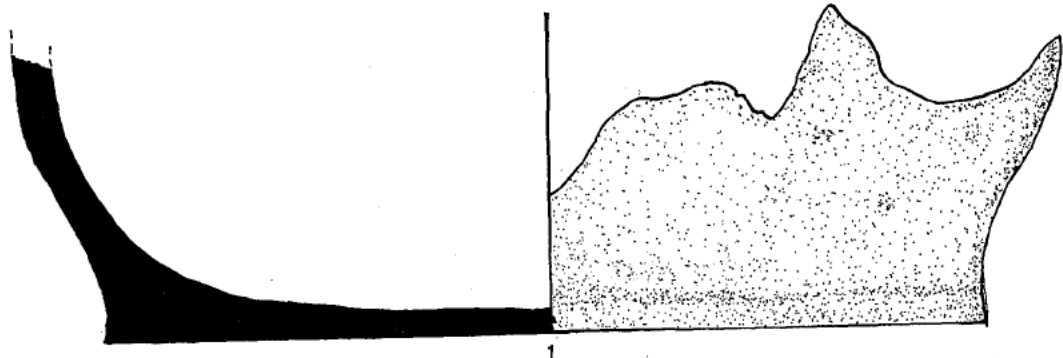
Valoración

Los datos de que disponemos nos llevan a pensar en un pequeño poblado prerromano cuyo comienzo y final no podemos precisar, su interés, aparte de estar situado en una buena zona de pastos, radicaría en vigilar la entrada al valle de Navalsaz que como decimos en otro lugar es el único paso a la Cuenca del Alhama en muchos kilómetros.

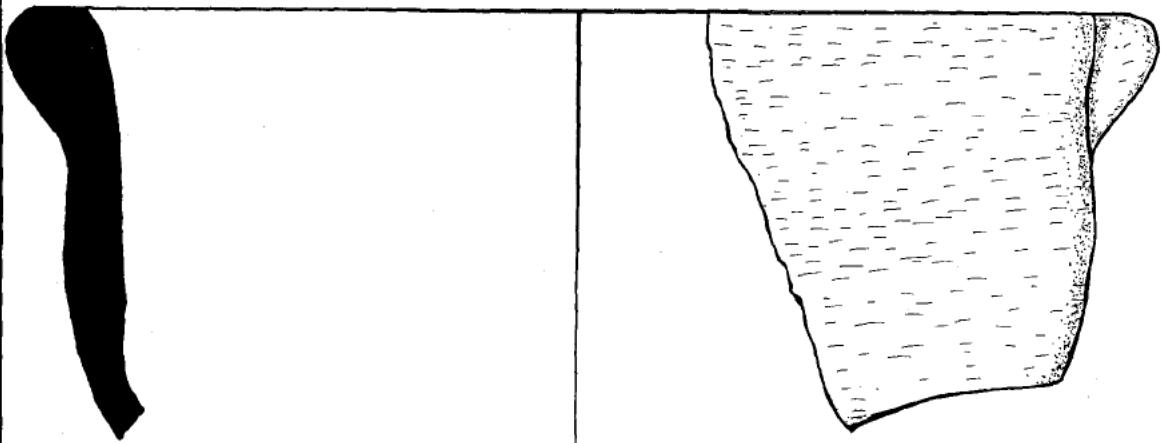
NUEVOS YACIMIENTOS ARQUEOLOGICOS EN EL VALLE DEL CIDACOS



Garranzo

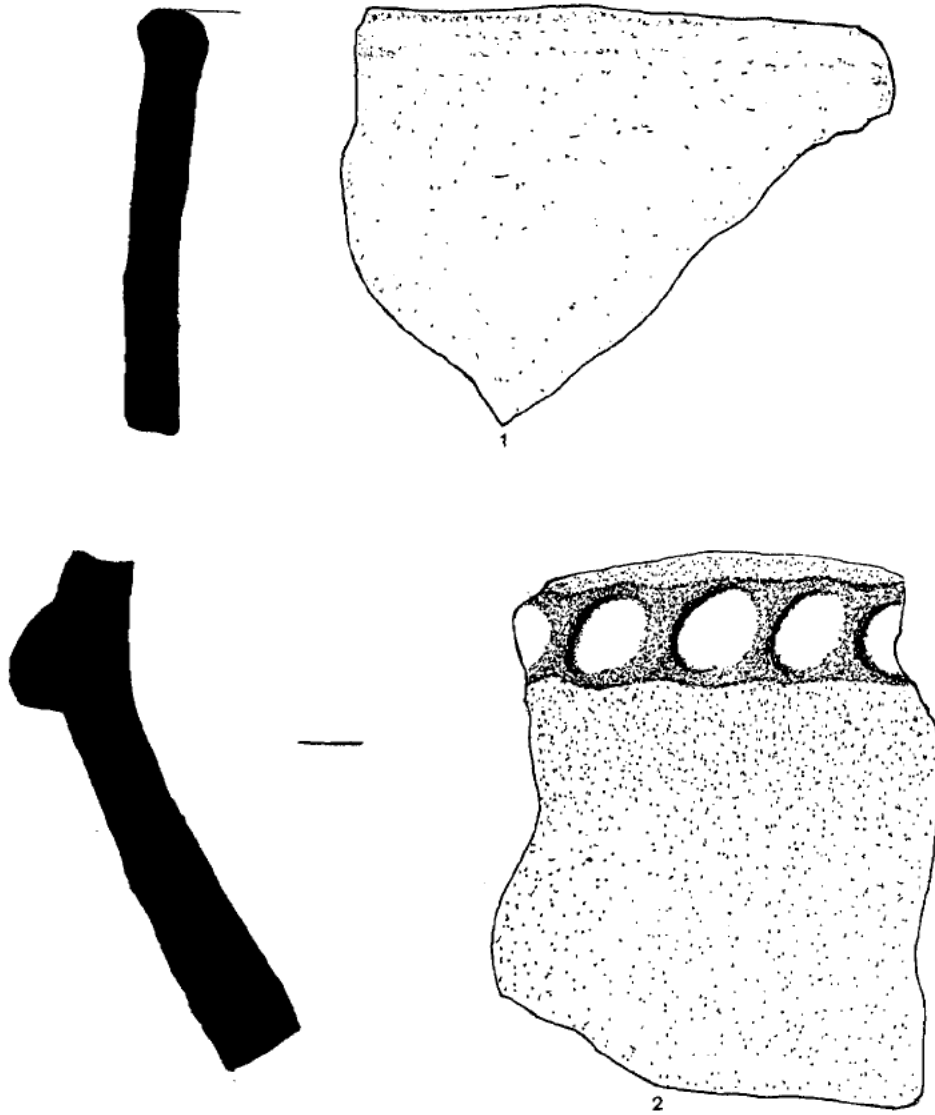


Garranzo

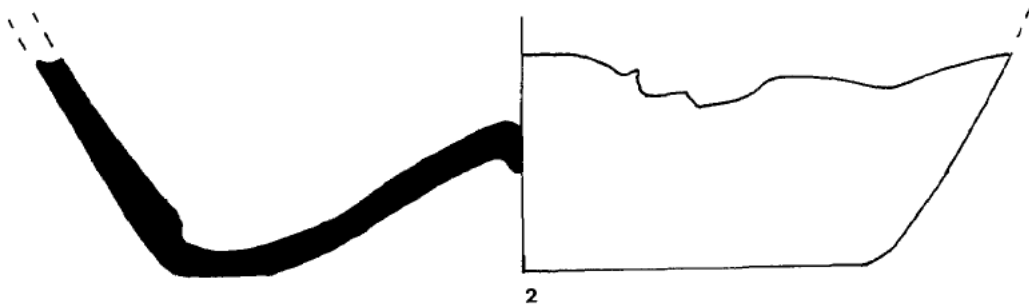
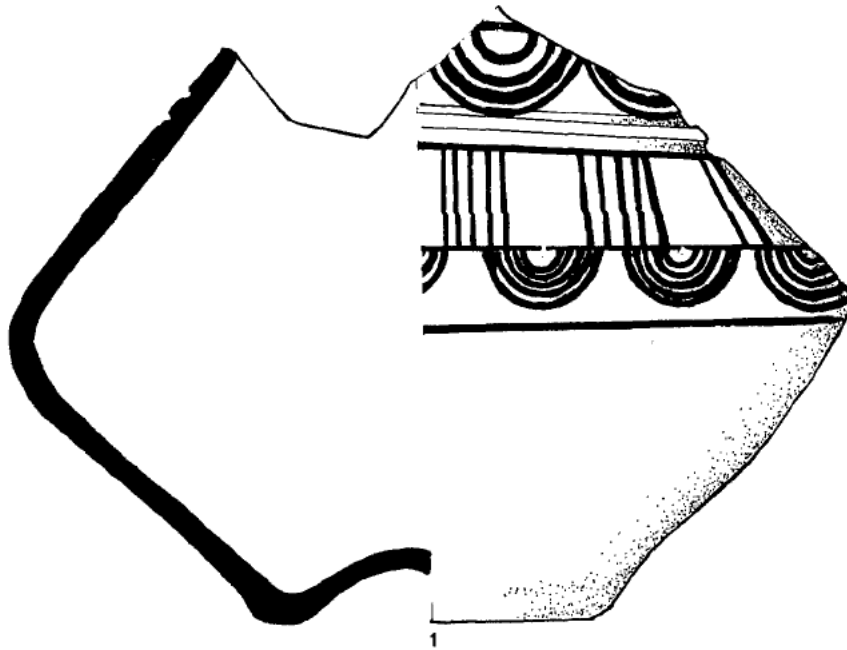


2

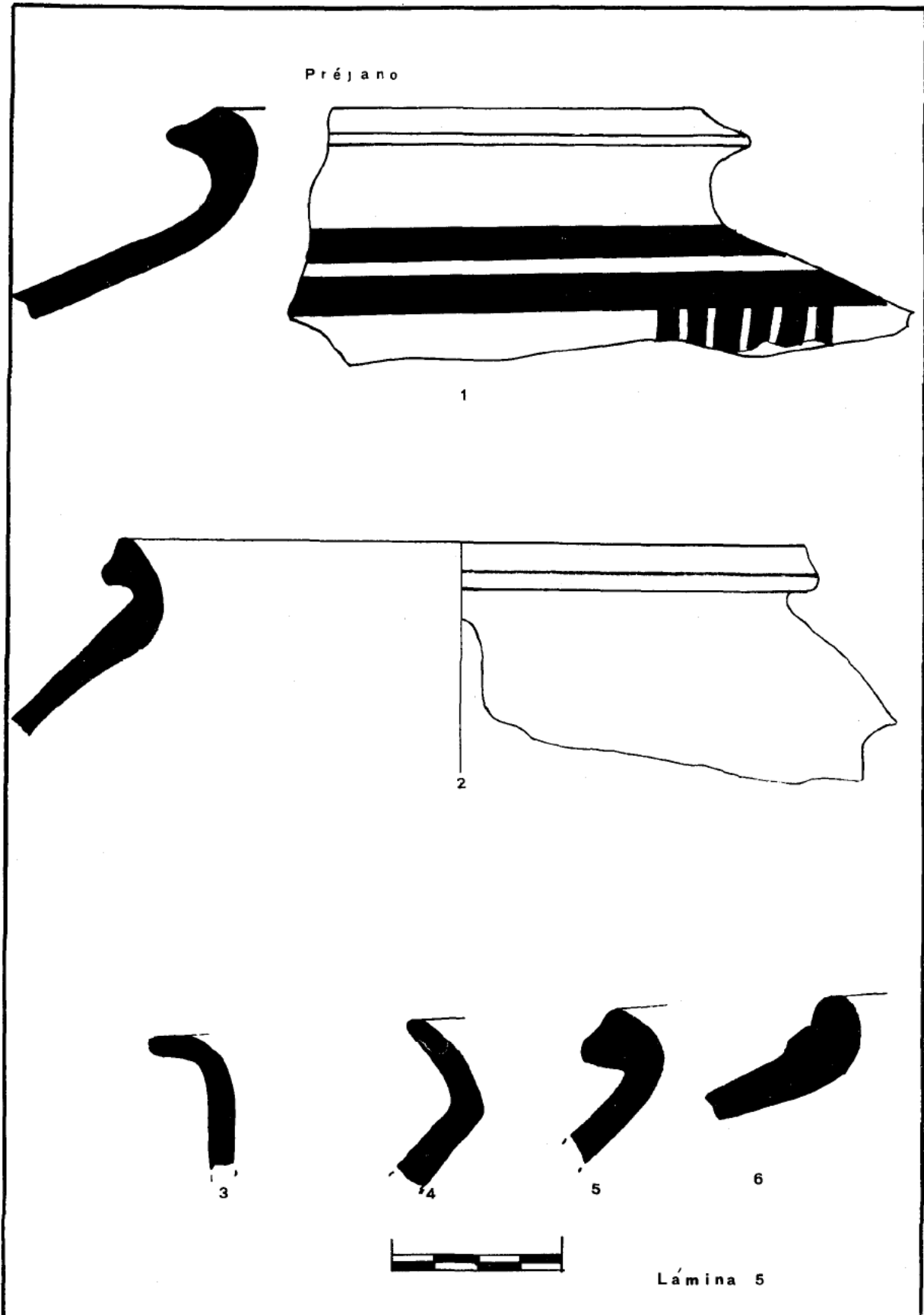
Navalsaz (El Castillo)



Prejano



NUEVOS YACIMIENTOS ARQUEOLOGICOS EN EL VALLE DEL CIDACOS



Préjano



Lámina 6