

INFORME PRELIMINAR DE LA PROSPECCIÓN ARQUEOLÓGICA EN LOS TÉRMINOS MUNICIPALES DE MURILLO DE RIO LEZA Y RIBAFRECHA

Equipo de Prospección¹
Universidad de La Rioja

RESUMEN: El objetivo de este artículo es dar a conocer los resultados de la campaña de prospección llevada a cabo a lo largo del año 1997 en los términos municipales de Murillo de Río Leza y Ribafrecha, concretamente en las inmediaciones de los ríos Leza y Jubera.

RESUMÈ: L'objectif de cet article c'est faire connaître les résultats du campagne de prospection réalisé pendant l'année 1997 aux municipalités du Murillo de Río Leza et Ribafrecha, plus précisément aux environs des rivières Leza et Jubera.

Introducción

En abril del pasado año un equipo de estudiantes de la licenciatura de Humanidades de la Universidad de La Rioja inició bajo la coordinación de la profesora María José Castillo los trabajos de prospección en los valles del Leza y del Jubera, trabajos que se prolongaron a lo largo de todo el año y para los que se contó con un permiso y una subvención de la Consejería de Educación, Cultura, Juventud y Deportes del Gobierno de La Rioja. A continuación este equipo presenta un informe preliminar de los yacimientos que hasta la fecha se han localizado, nombrados según la zona en la que están ubicados, y de los que se ofrece su situación a partir del plano catastral y en coordenadas UTM, su estado actual y una breve descripción de los materiales que se encuentran en superficie, tanto cerámicos como constructivos, concluyendo con una posible cronología del mismo en el caso de que ello sea posible. Para completar esta presentación se han adjuntado fotografías del enclave de cada uno de los yacimientos y dibujos de las piezas más características halladas en superficie.

El equipo de prospección, dadas las características de la zona, optó en su día por una prospección selectiva, por lo que se limitó a la primera terraza de los ríos Leza y Jubera y a aquellos parajes que desde el punto de vista de la toponimia delataban a

1. BAS, J.; GARCÍA MARCOS, M.; IÑIGO, L.; IRIBARREN, V.J.; MADURGA, J.M.; MORALES, M.L.; OLLORA, E.; PAVÍA, E.; REAL, N.; RUIZ LÓPEZ, C.J.; TEJADO, J.M.; VITORES, S. Estudiantes de la licenciatura de Humanidades, Universidad de La Rioja.

priori la presencia de un asentamiento humano antiguo. En todo momento ha tenido un carácter intensivo y las zonas seleccionadas han sido recorridas por un grupo de quince personas dispuestas a intervalos de entre 5 y 10 m.

Como en toda prospección, nos hemos enfrentado a los problemas característicos de este tipo de intervención patrimonial, problemas que hoy por hoy no se pueden resolver y que futuros sondeos y/o excavaciones arqueológicas podrían solucionar, nos referimos, claro está, a cuestiones cronológicas, adscripción cultural del asentamiento, perduración y transformaciones dentro del mismo, su control sobre el territorio circundante, etc.

La prospección se ha llevado a cabo en el primer nivel de terraza (aprox. 407 m. sobre el nivel del mar) de los valles del Leza y del Jubera, en las subcomarcas de dichos valles, en una extensión aproximada de 46,2 km². El paisaje está compuesto por formas suaves de escasa altitud en torno a los 500 m. de altura entre las que discurren ambos ríos que tiene valles de fondo plano, separados por interfluvios idénticos y con niveles superiores de glaciación y terrazas. Los suelos están formados por sedimentos terciarios recubiertos de una fina capa de materiales cuaternarios (arcillas, areniscas, margas, yesos y conglomerados) que proceden de la erosión de suelos preexistentes y casi todos son de naturaleza caliza (suelos fluvisoles-calcáricos). La textura, por tratarse de sedimentos fluviales, es de tipo medio arenolimoso o limoso; por lo tanto, son terrenos muy favorables para la explotación agraria lo que ha supuesto que los yacimientos localizados hasta el momento hayan sido muy alterados por la acción antrópica² (lam. I).

Las referencias escritas más antiguas acerca de hallazgos arqueológicos en este espacio geográfico están recogidas por MADDOZ y DE GOVANTES³; este último menciona que en el territorio de Murillo hubo una población llamada San Vicente de la que se conserva aún parte de la iglesia⁴. TARACENA indica la existencia de una necrópolis en este mismo municipio, sin especificar el nombre, y la de una posible calzada romana que recorrería el valle del Jubera, atravesando la zona prospectada⁵. MOYA VALGAÑÓN hace referencia a algunas cuestiones histórico-artísticas de esta ermita que él data en el siglo XIII; así mismo cita el yacimiento situado en la zona conocida con el nombre de Los Agujerones (Murillo de Río Leza)⁶. Por último, ESPINOSA en *La Historia de la ciudad de Logroño* recoge sumariamente algunos datos sobre un hábitat tipo *villa* en la zona de Reduelos (Murillo de Río Leza)⁷.

2. Sobre estas cuestiones geológicas, cf. GARCIA RUIZ, J.M^º/ MACHIN, J., "Los suelos": *Geografía de La Rioja* vol. 1, Logroño 1944, pp. 37 ss./ 244.

3. MADDOZ, P., *Diccionario geográfico-estadístico-histórico de España y sus posesiones de Ultramar: Rioja*, ed. Colegio Oficial de Aparejadores de La Rioja, Logroño 1985; DE GOVANTES, A.C., *Diccionario geográfico-histórico de España, por la Real Academia de la Historia. Sección II: Comprende La Rioja o toda la provincia de Logroño y algunos pueblos de la de Burgos*, Ed. Consejería de Educación, Cultura y Deporte, Logroño 1986.

4. DE GOVANTES, A.C., *op. cit. supra*, p. 124.

5. TARACENA, B., "Restos romanos en La Rioja": *AEA* XV, Madrid 1942 p.38.

6. MOYA VALGAÑÓN, J.G *Inventario histórico-artístico de Logroño y su provincia*, Logroño 1975-1986, p 29-30.

7. ESPINOSA, U., "Vareia en el universo romano: de la sumisión a la integración": *Historia de la ciudad de Logroño I*, Logroño 1995, p. 123.

1. Yacimiento Los Bujerones (Murillo de Río Leza) (fot. 1).

Este yacimiento se localiza en la parcela 17-a del sector 32 (UTM long. 555.775 km.; lat. 4695.650 km.; alt. 397 m.), su extensión es de 5.800 m² aproximadamente; en la actualidad su extensión total está ocupada por una viña.

Los materiales hallados en superficie son principalmente fragmentos de cerámica común romana (asas, fondos, cuellos y bordes) y un número escaso de piezas de TSH; entre los hallazgos, destacan tres fragmentos de cerámica de tradición celtibérica y dos *pondera*, uno de ellos fragmentado (lam. II). En las inmediaciones de la viña se ha encontrado algún sillar y otros se han utilizado en la construcción de una caseta situada en el lado norte de la propiedad (fot. 2). A partir de los hallazgos recogidos en superficie fechamos este yacimiento en época romana sin poder dar más precisiones al respecto.

2. Yacimiento Fuente Vázquez (Murillo de Río Leza) (fot. 3).

Este yacimiento se localiza en la parcela 6-a del sector 16-b (UTM long. 556.675 km.; lat. 4962.690 km.; alt. 437 m.), su área es de 4.000 m² aproximadamente. En la actualidad en el área arqueológica hay una viña; asimismo debemos señalar que la acción erosiva del río Jubera ha dañado el yacimiento en gran parte.

En superficie hay fragmentos de cerámica común (asas, bordes, fondos) cuya atipicidad no nos permite hacer afirmación alguna en torno a su cronología.

3. Yacimiento El Quiñón (Murillo de Río Leza) (fot. 4).

Este yacimiento se localiza en las parcelas 658-660 del sector 17 (UTM long. 556.500 km.; lat. 4,693.275 km.; alt. 439 m.), su extensión es de 1.200 m² aproximadamente y en su totalidad está dedicado al cultivo. Al igual que el anterior, El Quiñón también se ha visto afectado por la fuerza erosiva del Jubera que ha arrasado casi la mitad del yacimiento.

Se han localizado en superficie diferentes fragmentos de cerámica común predominando sobre ésta los de TSH; entre estos últimos destacan algunos atípicos decorados con figuras humanas: una bailarina y un guerrero, aunque no faltan representaciones de animales y motivos florales (lam. III). De nuevo nos encontramos ante un yacimiento ubicado en hábitat rural y de época romana, del que no podemos dar una datación más concreta a la vista de los materiales.

4. Yacimiento Reduelos (Murillo de Río Leza) (fot. 5).

Este yacimiento se localiza en la parcela 124 del sector 21 (UTM long. 554.95 km.; lat. 4693.15; alt. 425 m.), su extensión es de 3.600 m²; en la actualidad la parcela en la que está ubicado está en barbecho, preparada para el cultivo de cereal⁸.

En fotografía aérea podemos observar restos de estructuras arquitectónicas que delimitan al menos dos habitaciones; en superficie encontramos abundantes framen-

8. *vid. supra.*

tos de *tegulae* e *imbrices*, restos de cal y de mortero, bloques de piedra arenisca, muchos de ellos depositados en los límites de la parcela; y con respecto a la cerámica no faltan abundantes fragmentos de cerámica común, de vasijas de almacenaje, principalmente *dolia* y de TSH tanto lisa como decorada (lams. IV-VI). De este mismo yacimiento se recuperaron hace ya algunos años tres piedras de molino⁹, así como siete monedas bajoimperiales¹⁰.

En este caso nos encontramos ante un asentamiento rural romano tipo villa con un espectro cronológico muy amplio, desde época altoimperial, a juzgar por los restos cerámicos, hasta Bajo Imperio como lo indican los hallazgos numismáticos.

5. Yacimiento San Vicente (Murillo de Río Leza).

Este yacimiento se encuentra en la parcela 401 del sector 5 del plano catastral (UTM long. 556.100 km.; lat. 4696.900 km.; alt. 391 m.), su extensión es de 6.900 m². y en la actualidad está dedicado al cultivo.

DE GOVANTES menciona la existencia en el municipio de Murillo de Río Leza de una población (San Vicente) de la que se conserva parte de la iglesia, la ermita de San Vicente que MOYA VALGAÑÓN fecha en el s. XIII¹¹. Cerca de la ermita, en el escarpe ocasionado por la incisión del río Leza se aprecian restos de enterramientos, muchos de ellos arrastrados en sucesivas crecidas del río (fot. 6/ 7). En las inmediaciones de esta necrópolis, por el camino de Los Bustales en dirección a Murillo, se aprecian restos de un poblado que por las características del material en superficie se correspondería con el horizonte cultural de la necrópolis (fot. 8/ 9)

En superficie se ha detectado la presencia de cerámica medieval, entre la que destaca un fragmento de olla de pasta blanca con asa acintada, decorada con incisiones y de cuello corto (lam. VII).

6. La Tejera (Ribafrecha) (fot. 10).

Este último yacimiento está situado en las parcelas 83-a y 84 del sector 6 del plano catastral (UTM long. 552.950 km; lat. 4,691.225 km.; alt. 447 m) y tiene una extensión de casi 4.640 m², dedicada hoy al cultivo de cereal.

La zona en la que se encuentra este nuevo asentamiento recibe el nombre de La Tejera, nombre que nos dió un indicio de la posible existencia de restos arqueológicos. En superficie se encuentran un gran número de *tegulae* e *imbrices* y ladrillos, detectándose restos de un muro de cantos rodados y de *opus caementicium* (fot. 11); también se ha recogido un fragmento de columnilla de hipocausto. Con respecto a los hallazgos cerámicos en su mayoría se trata de fragmentos de TSH, lisos y decorados, escasa cerámica común y algún fragmento de cerámica de tradición celtibérica (lam.

9. Agradecemos a Carlos Quintana, vecino de Murillo de Río Leza, el material proporcionado sobre este yacimiento y que nos permitiese entrar en su casa para fotografiar las piedras de molino que tenía en la terraza.

10. Las monedas han sido cedidas temporalmente por un vecino de dicho municipio y en la actualidad este equipo prepara una publicación sobre las mismas.

11. cf. not. 4/ 6.

VIII-IX). En el lado del yacimiento que limita con el río Leza hay gran cantidad de sillares romanos extraídos en el transcurso de las labores agrícolas (fot. 12), algunos de ellos se han aprovechado para la construcción de un murete que corre a lo largo del camino en dirección SW.

Con toda seguridad se trata de una villa romana, de las mismas características que la de Reduelos, cuya existencia se prolongaría hasta el Bajo Imperio.

Conclusión

En vista de los resultados obtenidos durante la prospección, podemos afirmar que los yacimientos localizados son hábitats rurales, y que dos de ellos se pueden clasificar como villas romanas (Reduelos y La Tejera). Su cronología abarca, a la vista de los materiales, desde el Alto al Bajo Imperio y se asemejan a otras villas cercanas: la de Velilla, en el valle del Leza dentro del término municipal de Agoncillo, y La Morlaca (Villamediana). Durante el Alto Imperio cabe pensar en una dependencia del enclave romano de *Vareia* (Varea, Logroño), dependencia que desaparecería a partir de los siglos III y IV d. C., es entonces cuando estos asentamientos empezarían a funcionar como células organizativas autónomas. Posteriormente y debido a la inseguridad provocada por las invasiones de suevos, vándalos y alanos y las razzias de los bagaudas en el siglo V d. C.¹², los habitantes de estos asentamientos se trasladarían, por razones de seguridad, a las cuevas que se localizan en el escarpe rocoso de la margen izquierda y desde las que controlaban el valle y sus campos¹³; esto mismo encontramos en el valle del Najerilla¹⁴. Finalmente, cuando la situación fue más favorable volverían a asentarse en el valle, de lo que sería un ejemplo el poblado San Vicente.

12. Sobre la Bagauda hispana en esta zona del valle del Ebro, cf. BRAVO CASTAÑEDA, G., "La Bagauda Hispana y la identidad de los *possessores* de la Tarraconense (puntualizaciones sobre la teoría social)": *II Coloquio sobre Historia de La Rioja I*, Logroño 1985, pp. 198-209.

13. A lo largo de la prospección dos miembros del equipo pudieron entrar, aunque con ciertas dificultades, en una de estas cuevas que resultó ser un columbario.

14. Acerca de esta cuestión, cf. GONZALEZ BLANCO, A., "La población de La Rioja durante los Siglos Oscuros (IV-X)": *Berceo* 96, 1979, pp. 81-105; "Entre el Mundo Antiguo y el Medieval. Hundimiento del Mundo Antiguo": *Historia de la ciudad de Logroño I*, Zaragoza 1995, pp. 377 ss.



Fot. 1: *Vista general del yacimiento Los Bujerones.*



Fot. 2:
Sillares de fractura romana reutilizados en la construcción de la caseta (Los Bujerones).



Fot. 3: Vista general del yacimiento Fuente Vázquez.




Fot. 4: Vista general del yacimiento El Quiñón.



Fot. 5: *Vista general del yacimiento Reduelos.*



Fot. 6: *Vista general de la necrópolis San Vicente.*



Fot. 7: *Detalle de enterramiento de la necrópolis (San Vicente).*



Fot. 8: *Restos de estructuras arquitectónicas del poblado (San Vicente).*



Fot. 9: Restos de estructuras arquitectónicas del poblado (San Vicente).



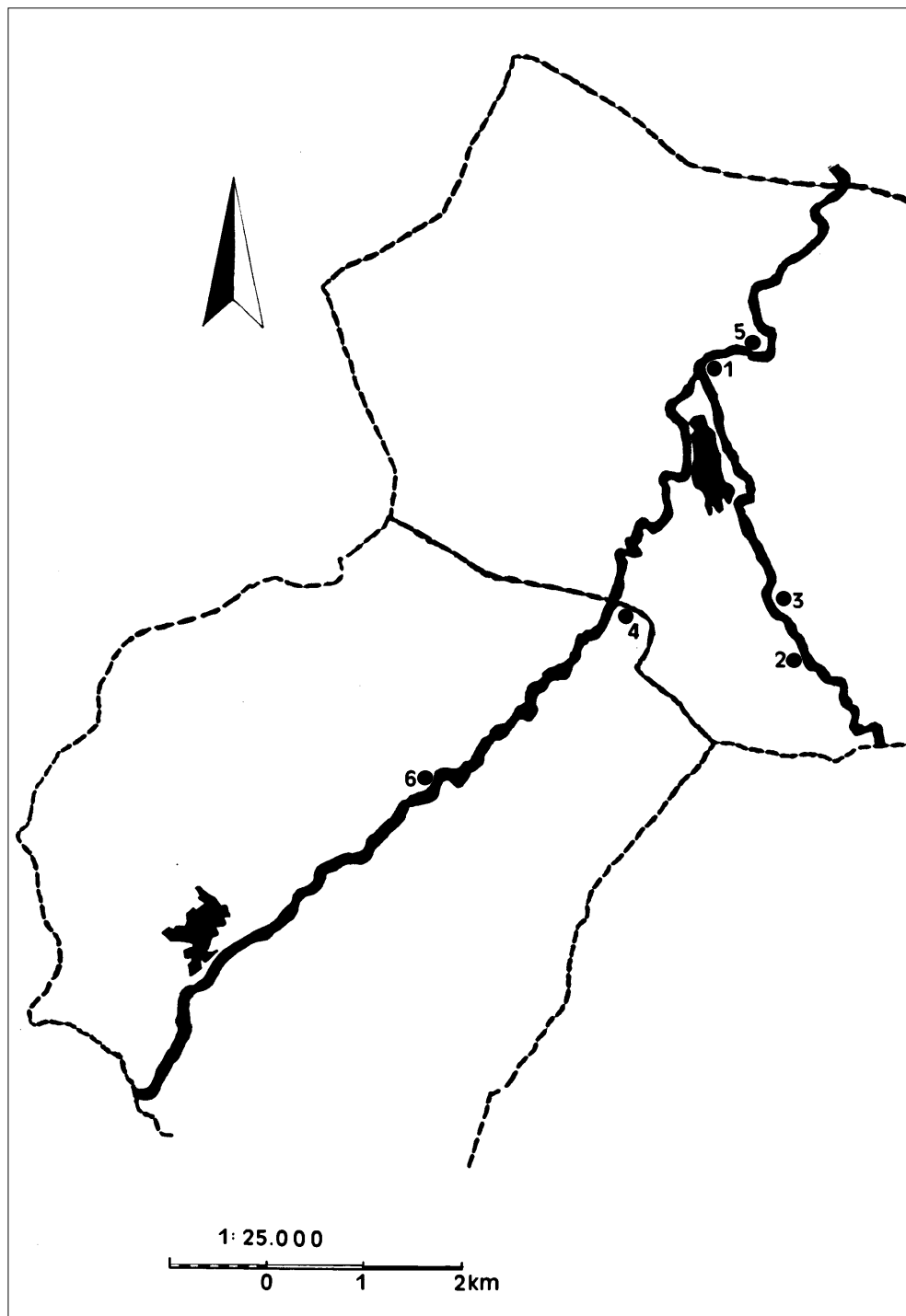
Fot. 10: Vista general del yacimiento La Tejera.



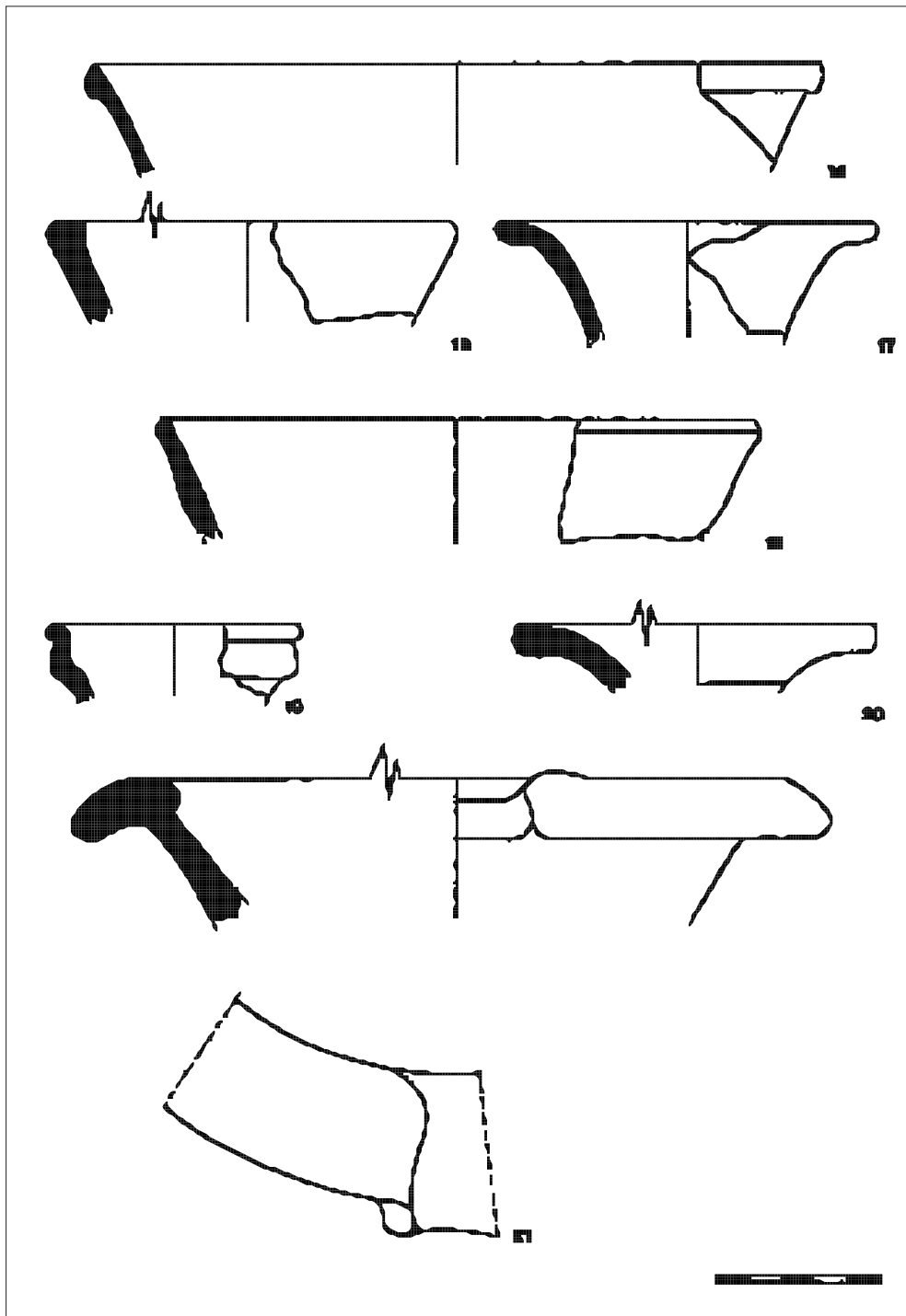
Fot. 11:
*Restos de un muro
de cantos rodados y
opus caementicium
(La Tejera).*




Fot. 12: *Sillares de fractura romana (La Tejera).*




Lam. I: Plano general con la ubicación de los yacimientos.



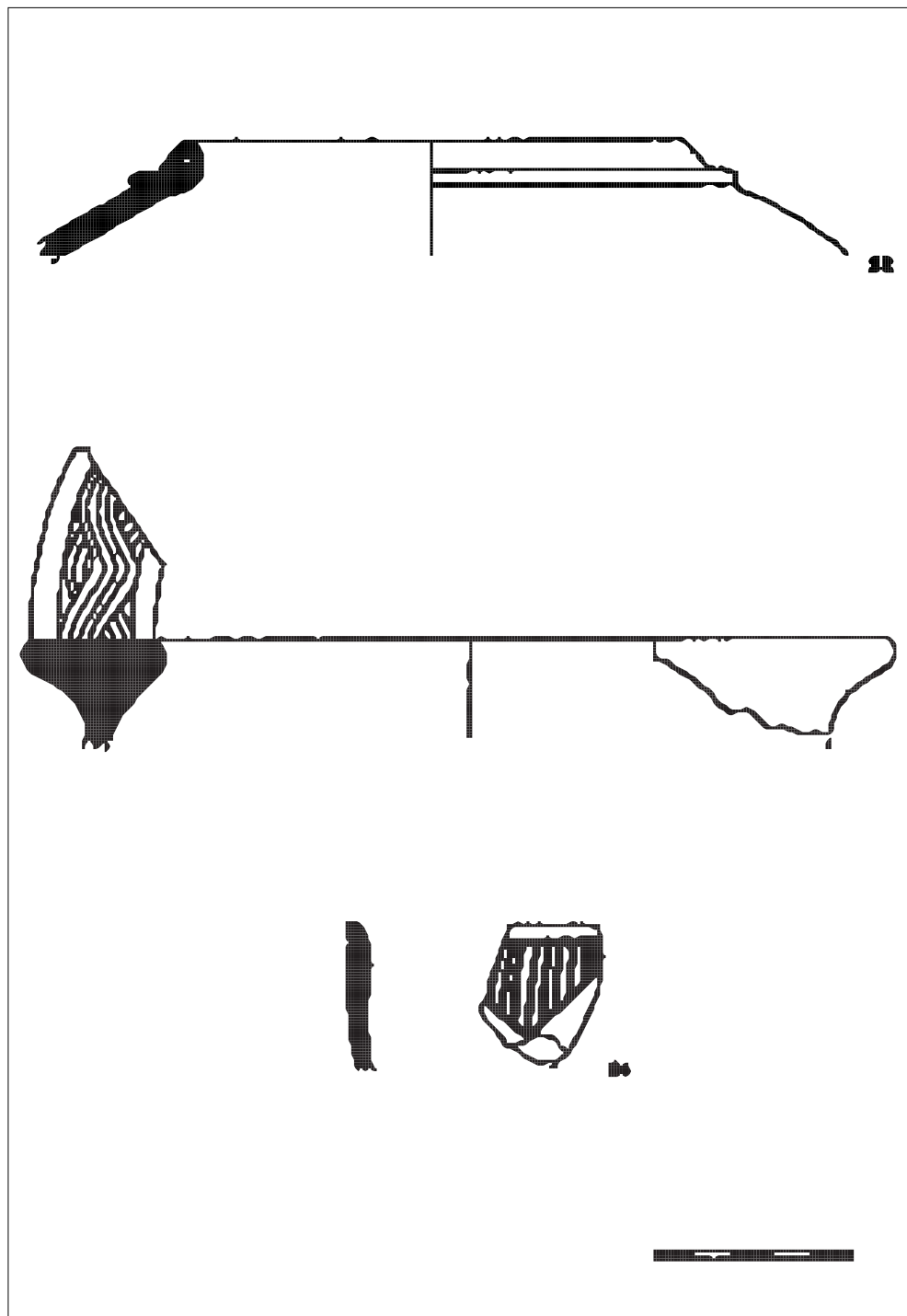
Lam. II: Hallazgos cerámicos en el yacimiento Los Bujerones.




Lam. III: Hallazgos cerámicos en el yacimiento El Quiñón.



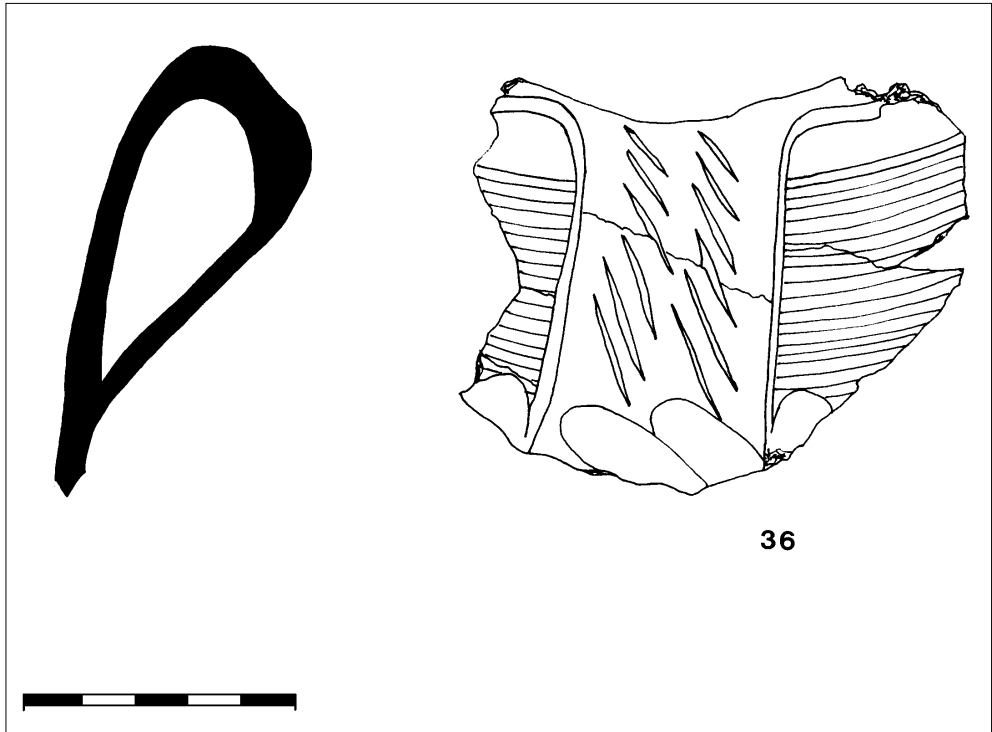
Lam. IV: Hallazgos cerámicos en el yacimiento Reduelos.




Lam. V: Hallazgos cerámicos en el yacimiento Reduelos.



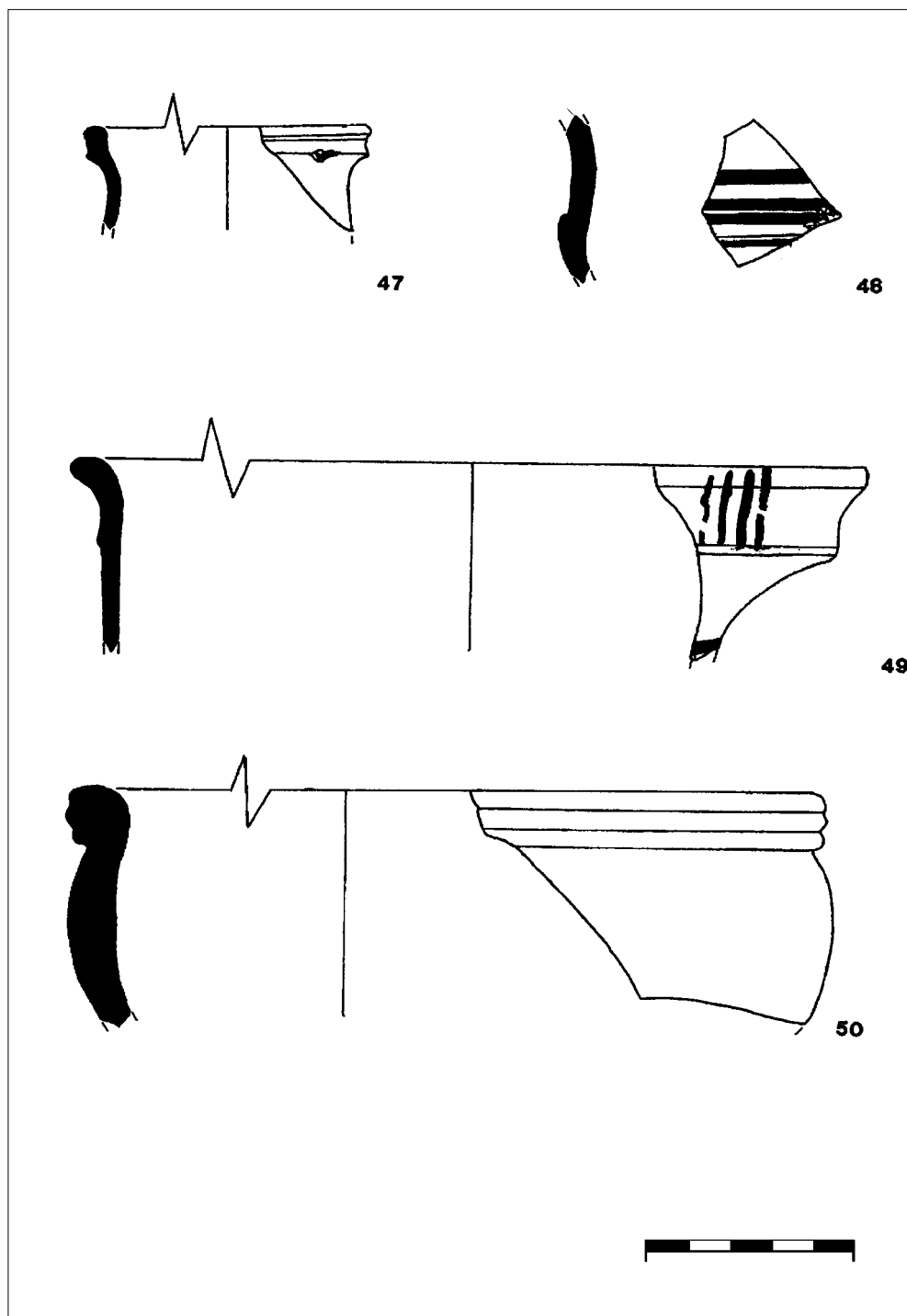
Lam. VI: Hallazgos cerámicos en el yacimiento Reduelos.



Lam. VII: *Hallazgos cerámicos en el yacimiento San Vicente.*



Lam. VIII: Hallazgos cerámicos en el yacimiento La Tejera.



Lam. IX: Hallazgos cerámicos en el yacimiento La Tejera.

Catálogo

1. Buj'97-84; 24 cm. diámetro; Frag. de borde de TSH, forma Drag. 29/37 (Garabito Pag. 378, 1978).
2. Buj'97-63; 15,1 cm. diámetro; Frag. de borde de TSH, forma Drag. 27, decoración con motivos circulares (Mezquíriz lam. 63, 1962).
3. Buj'97-99; 13 cm Diámetro ; Frag. de borde de boca de jarra con engobe negro forma XVI; (Luezas Pascual/ Sáenz Preciado 1989, p. 308).
4. Buj'97-24; Frag. de pared de TSH con motivos circulares y friso forma Drag. 29; (Garabito 1978, p. 552).
5. Buj'97-59; Frag. de pared de TSH con motivos circulares, rosetas y decoración vegetal forma Drag. 37; (Mezquíriz 1962, lam. 79).
6. Buj'97-196; Frag. de pared tipo Watterberg 1264 decorado con líneas perpendiculares negras cortadas por otra horizontal; (Watterberg 1963 pags. 134 y 219).
7. Buj'97-193; Frag. de pared tipo Watterberg 1264 decorado con líneas negras entrelazadas; (Watterberg 1963, pags. 134 y 219).
8. Buj'97-189; Frag. de pared atípico indeterminado
9. Buj'97-48; Pondus.
10. Q'97-17; 29,6 cm diámetro; Frag. de borde de TSH forma 37 hispánica ,decorada con motivos vegetales; (Mezquíriz 1962, lam. 34).
11. Q'97-1; Frag. de pared de TSH decorada con rosetas y motivos vegetales forma Drag. 37; (Garabito 1978, pags. 525 y 548).
12. Q'97-30; Frag. de pared de TSH con decoración animal, ciervo, forma Drag. 37, y decoración vegetal y vertical.
13. Q'97-20; Frag. de pared TSH con decoración antropomorfa, una bailarina forma 37 y motivos verticales, (Mezquíriz 1962, lam. 54)
14. Q'97-16; Frag. de pared de TSH con motivos verticales y un guerrero tipo Drag. 37; (Mezquíriz 1962, lam. 58).
15. Red'97-731; 22,8 cm diámetro; Frag. de borde de TSH forma hispánica 37 tardía; (Mezquíriz 1962, lam. 37).
16. Red'97-803; 20 cm diámetro; Frag. de borde de TSH forma hispánica 37 tardía; (Mezquíriz 1962, Lam 22).
17. Red'97-747; 11,8 cm diámetro; Frag. de borde de TSH indeterminado.
18. Red'97-261; 18 cm diámetro; Frag. de borde de TSH tipo Drag. 15/17; (Mezquíriz 1962, lam. 12).
19. Red'97-600; 8 cm diámetro; Frag. de borde de TSH indeterminado
20. Red'97-490; 24 cm. diámetro frag. de borde, cerámica gris de importación
21. Red'97-425; 30 cm diámetro; Frag. de borde de un mortero
22. Red'97-687; 13,2 cm diámetro; Frag. de borde de cerámica común de dolio;
23. Red'97-870; 22, 6 cm diámetro Frag. de borde de cerámica medieval indeterminada decoración ondular
24. Red'97-791; 6,6 cm diámetro; Frag. de borde de tradición ibérica decorado con pincel múltiple finalizando en dibujo triangular.
25. Red'97-663; Frag. de pared de TSH decorada con motivos circulares forma Drag. 37, aparecen las siguientes letras (a)ve; (Mezquíriz 1962, lam. 96).

26. Red´97-817; Frag. de pared de TSH con motivos circulares forma Drag. 37; (Garabito 1978, p. 543).
27. Red´97-846; Frag. de pared de TSH decorada con motivos verticales y un león forma 29; (Mezquíriz 1962, lam. 71).
28. Red´97-666; Frag. de pared de TSH con decoración de liebres corriendo tipo Drag. 37; (Mezquíriz 1962, lam 76).
29. Red´97-341; 11,8 cm diámetro; Frag. de borde de TSH con decoración con motivos circulares forma 29; (Garabito 1978, p. 198).
30. Red´97-669; Frag. de borde atípico con decoración con motivos verticales forma Drag. 37; (Garabito 1978, p. 202).
31. Red´97-474; Frag. de borde de TSH incurvado con decoración a ruedecilla.
32. Red´97-477; Frag. de tapa con decoración cruciforme tipo desconocido.
33. Red´97-705; 11,4 cm diámetro; Frag. de borde de TSH tipo Drag. 44; (Mezquíriz 1962, lam. 18).
34. Red´97-579; 9,6 cm diámetro; Frag. de borde de TSH tipo Drag. 44; (Mezquíriz 1962, lam. 18).
35. Red´97-670; 28 cm diámetro; Frag. de borde de TSH tipo forma hispánica 10; (Mezquíriz 1962, lam 24).
36. Sv´97-4; Frag. de olla de pasta blanca con asa acintada, decorada con incisiones y de cuello corto.
37. Tej´97-9; Frag. de pared TSH decorada con motivos vegetales y un pájaro forma Drag. 37; (Mezquíriz 1962, lam. 66).
38. Tej´97-112; Frag. de pared de TSH adornada con rosetas, decoración vegetal y motivos verticales forma Hermet 13; (Garabito 1978, p. 577).
39. Tej´97-33; Frag. de pared de TSH adornada con motivos verticales y vegetales, tipo indeterminado.
40. Tej´97-82; Frag. de pared de TSH decorada con motivos circulares, verticales y decoración animal; (Garabito 1978, p. 511).
41. Tej´97-123; Frag. de pared de TSH con motivos circulares y vegetales forma Drag. 37; (Garabito 1978, p. 526).
42. Tej´97-18; Frag. de pared de cerámica común con decoración incisa.
43. Tej´97-222; 10,8 cm diámetro; Frag. de borde de TSH con motivos circulares y verticales forma Drag. 37; (Mezquíriz 1962, lam. 202).
44. Tej´97-54; 18 cm diámetro; Frag. de borde de TSH forma hispánica 29, decoración con incisiones oblicuas ; (Garabito 1978, p. 289).
45. Tej´97-139; 15,8 cm diámetro; Frag de borde de plato de TSH decorado con hilos en zigzag; (Mezquíriz 1962, lam. 51).
46. Tej´97- 291; Frag de borde de TSH muy deteriorado con incisiones triangulares, forma indeterminada.
47. Tej´97-129; 6,8 cm diámetro; Frag. de borde con engobe negro forma hispánica 32, (Mezquíriz 1962, lam. 28).
48. Tej´97-155; Frag. de pared de cerámica de tradición celtibérica pintada.
49. Tej´97-215; 19 cm diámetro; Frag. de borde de cerámica celtibérica con engobe blanco exterior con líneas perpendiculares pintadas con pincel múltiple.
50. Tej´97-1; 26,8 cm diámetro; Frag. de borde de cerámica común.